

PLAN DE BORNAGE

Dans le cadre de la division de la parcelle


Section ZL : n° 90

Propriété de M. et Mme Franck OLLIVIER

Dans le cadre du bornage de la parcelle

Section ZL : n° 89

Propriété de FLERS AGGLO

	destinées à la vente	
	ZL n° 89 -	36a.18ca
	ZL n° 97 -	0a.36ca
Contenance cadastrale totale		36a.54ca

Dossier suivi au bureau de FLERS

Dossier	230964	Indice	1
Fichier	230964-BornCC49.dwg		
Date Terrain	29/08/2024	L. Ya	
Date du plan	02/10/2024	L. Ya	

SELARL Cabinet BELLANGER
Sébastien CORDIEZ
Géomètre Expert n°06064
73, rue de la Gare
BP 90195 - 61104 FLERS Cedex
Tél 02 33 64 80 87
flers@cabinet-bellanger.fr

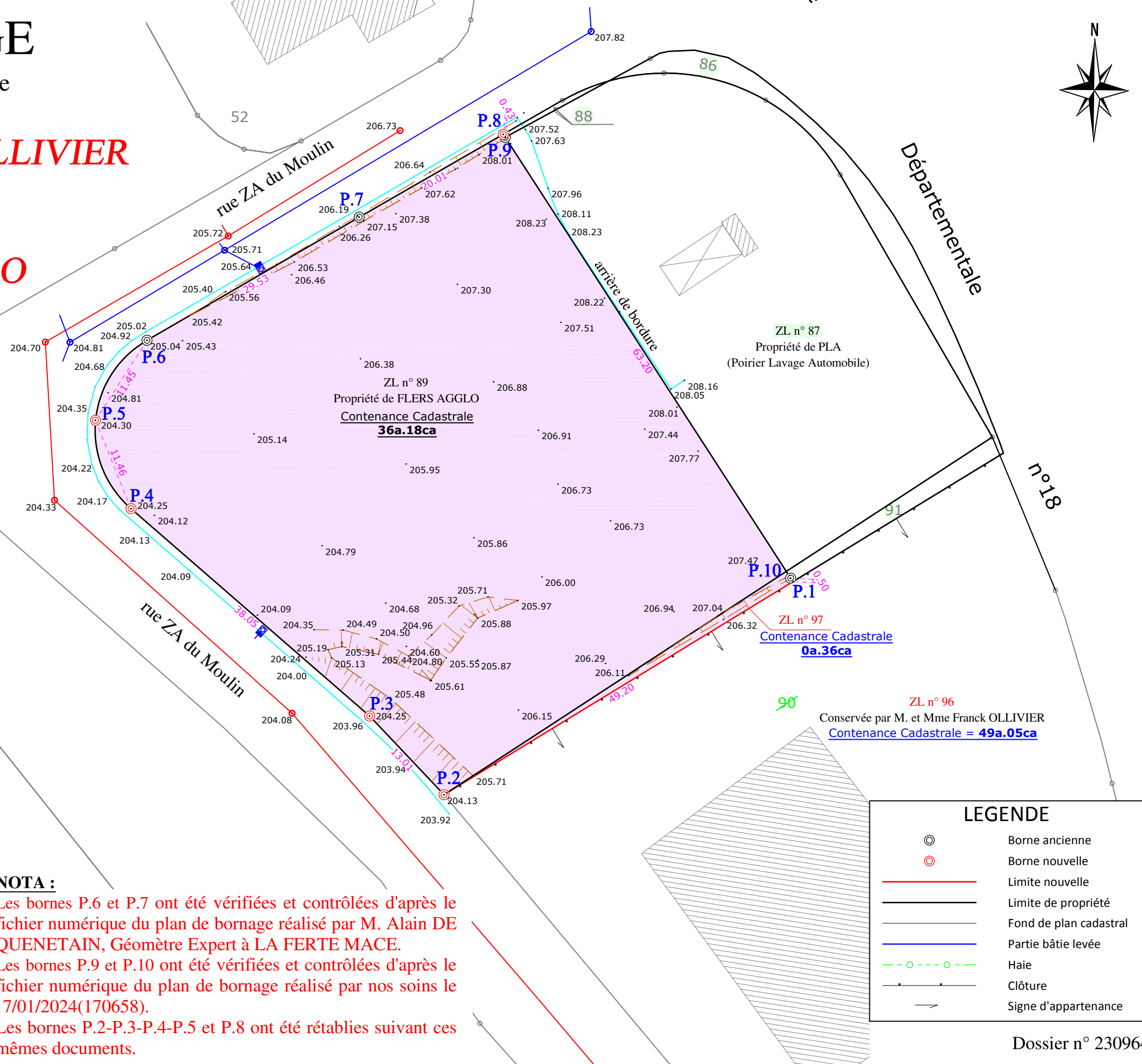
NOTA : Le bornage et les points de calage reportés ci-contre à l'échelle ont fait l'objet d'un lever régulier. Le fond de plan cadastral (en grisé) est figuré à titre informatif pour mieux situer le bornage par rapport aux propriétés, il n'a pas de valeur contractuelle et sa précision reste approchée. Il a pu être déformé par endroit pour être ajusté à la position réelle des limites, bornes ou portions de bâtiments levés sur le terrain.

Echelle du plan : 1/500












NOTA :

Les bornes P.6 et P.7 ont été vérifiées et contrôlées d'après le fichier numérique du plan de bornage réalisé par M. Alain DE QUENETAIN, Géomètre Expert à LA FERTE MACE.
Les bornes P.9 et P.10 ont été vérifiées et contrôlées d'après le fichier numérique du plan de bornage réalisé par nos soins le 17/01/2024(170658).
Les bornes P.2-P.3-P.4-P.5 et P.8 ont été rétablies suivant ces mêmes documents.



LEGENDE

	Borne ancienne
	Borne nouvelle
	Limite nouvelle
	Limite de propriété
	Fond de plan cadastral
	Partie bâtie levée
	Haie
	Clôture
	Signe d'appartenance

Dossier n° 230964