

La Filière Vélo sur Flers Agglo



MONTAGNES
DE
NORMANDIE

PAUSE & VOUS



TERRITOIRE VÉLO

LABEL FF CYCLOTOURISME



Une collectivité investie



Le label « Territoire Vélo » a été attribué à Flers Agglo en juin 2016, renouvelé en 2019.

Aujourd'hui nous sollicitons le renouvellement 2022-2024.

Le développement de la filière vélo reste un axe majeur de la stratégie de développement touristique de Flers Agglo :

Axe 1 : Constitution de pôles touristiques structurants

Renforcer l'offre « vélo pour tous »




2 bases VTT sur le territoire

Une base VTT labellisée FFCT

30 circuits / 630 km

1 topoguide VTT



Un espace VTT labellisé FFC

8 circuits / 155 km

1 topoguide VTT



Actions de Flers Agglo en faveur du vélo

- 2011 : Semaine fédérale internationale de cyclotourisme
- 2010-2014 : Brevet d'éducation routière
- 2015-2017 : Initiation au vélo sur les temps d'activités périscolaires
- 2015 : Création de la base VTT Jean Dumaine

Actions de Flers Agglo en faveur du vélo

- 2019 : Label Vélo & Fromages : parcours cyclable entre Flers et Domfront (23 km) : mêler l'expérience gustative au plaisir de la pédale - 2 fermes (Banvou et Champsecret)



- 2019 : Acquisition de 70 vélos à assistance électrique pour de la location moyenne durée (1 mois, 3 mois, 6 mois). Le service est réservé aux personnes de +14 ans résidant, travaillant ou étudiant dans l'une des communes de Flers Agglo.

- 2019-2020 : Mise en place de bornes de rechargement pour vélos électriques (Athis Val de Rouvre, Bellou en Houlme, Briouze, Caligny, Dompierre, La Ferté- Macé(2), Le Grais, Les Monts d'Andaine) et Flers



- 2020 : Pose d'éco-compteurs vélo sur le territoire (2 sur la voie verte, 1 sur la coulée verte de la Fouquerie, dans le parc du château, ...)
- 2020 : Création de pistes cyclables sur Flers (avenue de Verdun)



Focus sur les éco-compteurs

Sites	Fréquentation entre le 01/01 et 30/09/2021
Roche d'Oëtre (sur l'itinéraire de la VéloFrancette + point de départ de l'espace VTT FFC)	67 000 personnes (piétons)
Parc du Château de Flers (sur l'itinéraire de la VéloFrancette)	64 000 personnes (piétons & vélos)
Mont Cerisy (variante de la VéloFrancette + point de départ de la base VTT FFCT)	50 000 personnes (<i>pas de distinction</i>)
Coulée verte de la Fouquerie (Flers)	24 000 personnes (piétons & vélos)
Voie verte (sur l'itinéraire de la VéloFrancette + variante de la Véloscénie)	15 000 personnes (vélos)

Actions de Flers Agglo en faveur du vélo

- 2021 : Aménagement de la coulée verte à la Fouquerie traversant le quartier Saint Sauveur



- 2021 : Pose de 30 arceaux vélos en centre-ville de Flers
- 2021 : Acquisition d'une cabane-étape au camping de la Fouquerie pour favoriser l'accueil de cyclotouristes en itinérance



- 2022 : Extension en cours de la base VTT Jean Dumaine sur Briouze

Programme d'animations de Flers Agglo

- Fête du sport : randonnées vélo, VTT, parcours de maniabilité, ...
- Les rendez-vous de l'été, dimanche au parc : rallye avec épreuves de vélo, atelier « répare ton vélo », ...
- Partenariat avec la section vélo de l'association « Les Fourmis Vertes » : présence dans les maisons d'activités, sur les animations de Flers Agglo, ...
- Séjours-jeunes à vélo avec les maisons d'activités

Programme d'animations des clubs

- Les Chemins de Pic Louvette : Cyclos de Messei – Mars – Route
- Les Brevets Audax : RCVV – Mars - Route

- La Mésseinne : Cyclos de Messei – Avril – Route
- Les Détours de St Georges : Léopards de St Georges – Avril – VTT & Route

- Les Chemins du Mont : RCVV – Mai – Route
- La Rando des Léopards : Léopards de St Georges – Mai - Route
- La Randonnée des étangs : Amicale cyclo de La Ferrière – Mai – VTT & Route

- Le Tour de Flers Agglo : Flers Cyclisme 61 – Juin – Course sur route
- La Jean Dumaine : RCVV – Juin - VTT

- La Rallye des Léopards : Léopards de St Georges – Septembre – VTT
- La Sortie VTT : Amicale cyclo de La Ferrière – Septembre – VTT

- Festival Sports Nature : Montilly-Loisirs-Evasion – Novembre - VTT
- La Sainte Catherine : Club de Briouze – Novembre –VTT

- Sans oublier : Cyclo-cross, triathlon, compétitions de BMX, ...

Un travail de réseau avec le Département

- 2017 : Travail avec le Département pour la nouvelle édition de « L'orne à vélo »
- 2017 : Participation à la Semaine Fédérale de Mortagne-au-Perche
- 2017-2018 : Associé à la définition du schéma départemental vélo
- 2017-2021 : Développement du label Accueil Vélo sur le territoire
- Depuis 2015 : Participation au comité de pilotage de la Vélofrancette et participation financière de 5 000 € par an
- Depuis 2018 : Participation au comité de pilotage du projet de voie verte Briouze – Bagnoles : ouverture prochainement



Un environnement favorable

- **VéloFrancette** : tronçon de 40 km sur notre territoire



- **Véloscénie** : tronçon Domfront-Flers, variante de l'itinéraire



Un tissu associatif investi

- 5 clubs de cyclotourisme actifs (représentant 360 licenciés, dont 50 enfants)

(Flers, St-Georges-des-Groseillers, Messei, La Ferrière-aux-Etangs et Briouze)

- 1 club de triathlon
- 1 club de cyclisme
- 1 club de BMX



Nouveautés

Schéma directeur cyclable à l'échelle de Flers Agglo

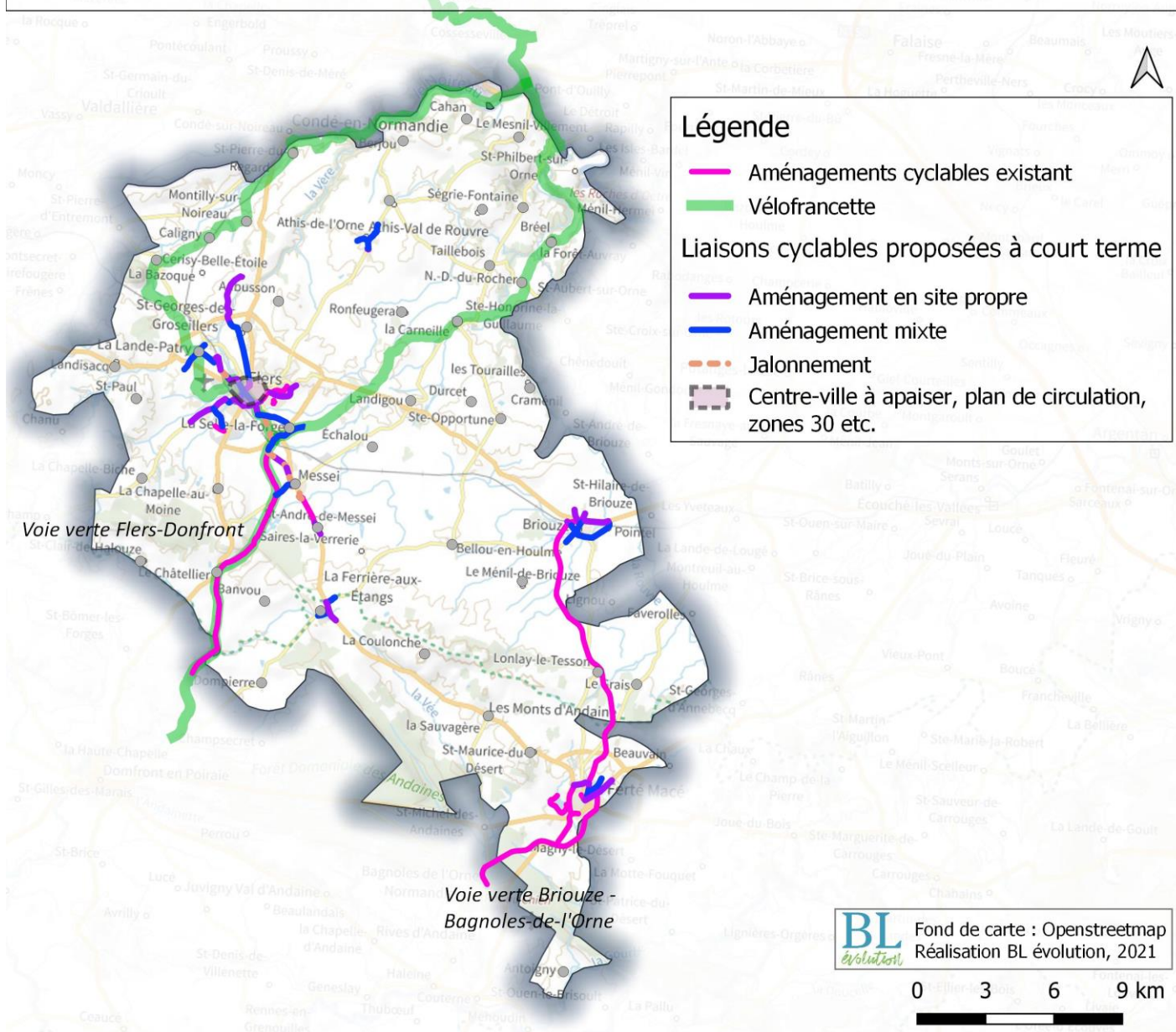
(lancement en octobre 2020)

Ce document stratégique a pour objectif de déterminer les aménagements et les services à développer sur le territoire.

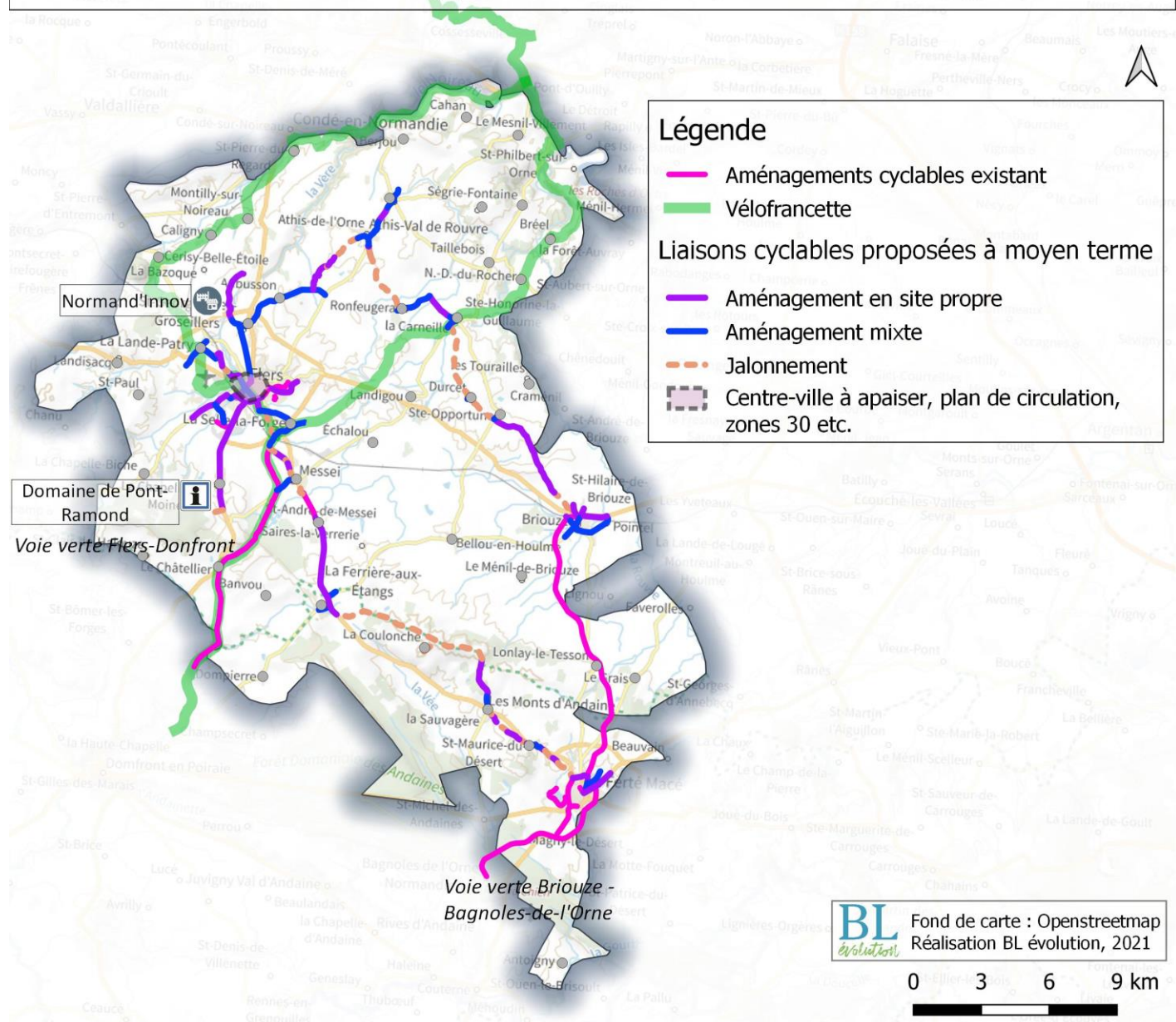
Flers Agglo est accompagné par le bureau d'étude BL Evolution. Après le diagnostic et les scénarios, la phase 3 de l'étude permettra de :

- chiffrer les aménagements cyclables,
- étudier la maîtrise d'ouvrage des travaux (évolution des compétences ou accompagnements au financement),
- lister les services « vélo » à développer sur le territoire de Flers Agglo.

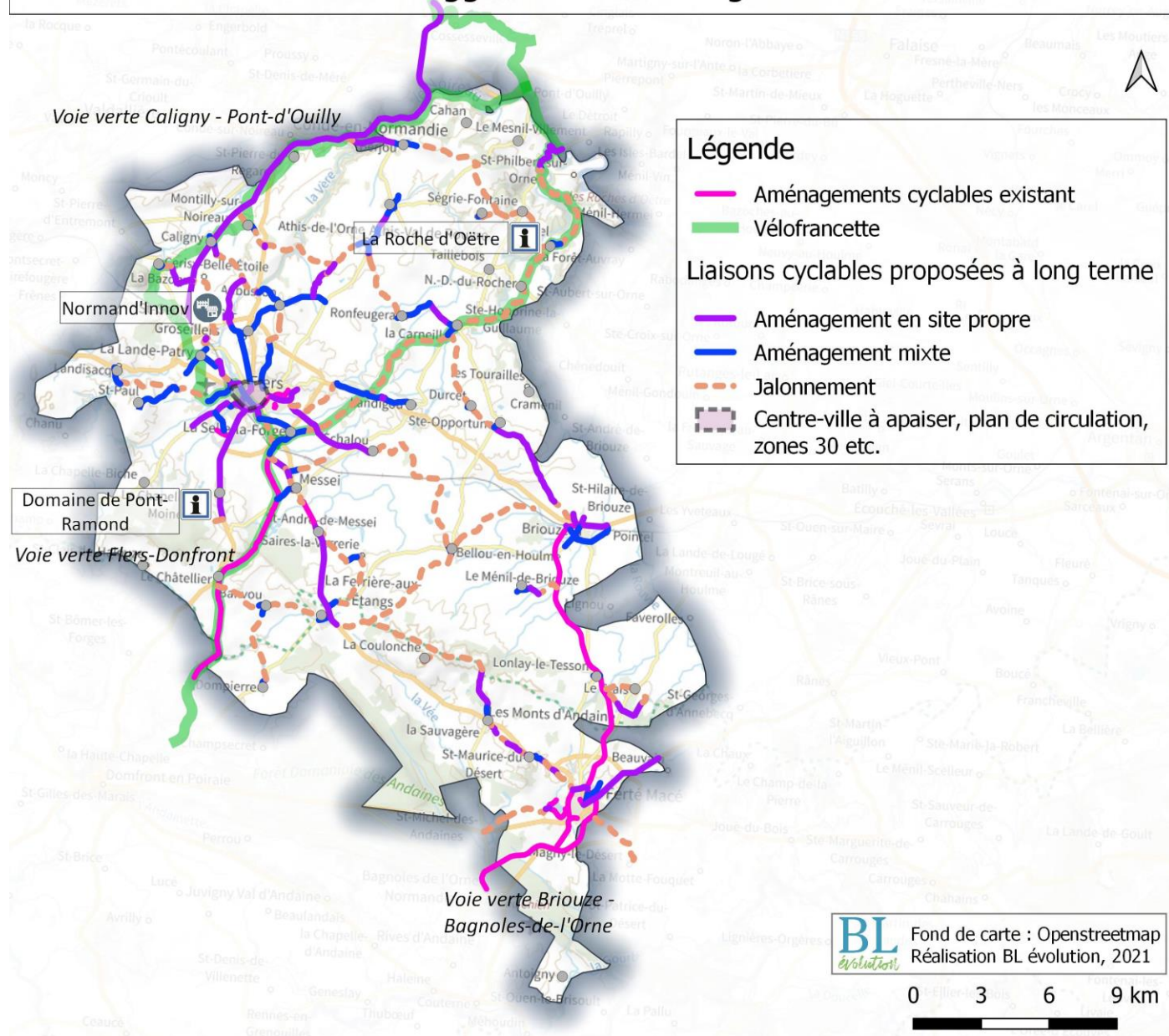
Flers Agglo - Scénario court terme



Flers Agglo - Scénario moyen terme



Flers Agglo - Scénario long terme



Nouveautés

Boucle VTT régionale Normand'Epik

Création d'une boucle VTT interdépartementale, d'environ 500 km, rassemblant les espaces VTT – labélisés FFC et FFCT - existants sur l'Orne, le Calvados et la Manche, offrant aussi bien des attraits VTTistiques que touristiques, tout en étant bien desservie par des services (accès gares, commerces de proximité, hébergements de groupe, ...), pour une durée de 4 à 5 jours.

8 territoires concernés par ce projet : CDC Cingal-Suisse Normande, l'Intercom de la Vire au Noireau, la CDC du Pays de Falaise, Flers Agglo, Domfront-Tinchebray Interco, l'EPIC de Bagnoles-de-l'Orne, CDC du Mortainais, et la Communauté d'Agglo du Mont-Saint-Michel

Principes :

Pas de balisage

Implantations de RIS (Relais Information Services) tous les 20 km

Création d'un topo-guide et d'un document d'appel (type flyers)

Autres services :

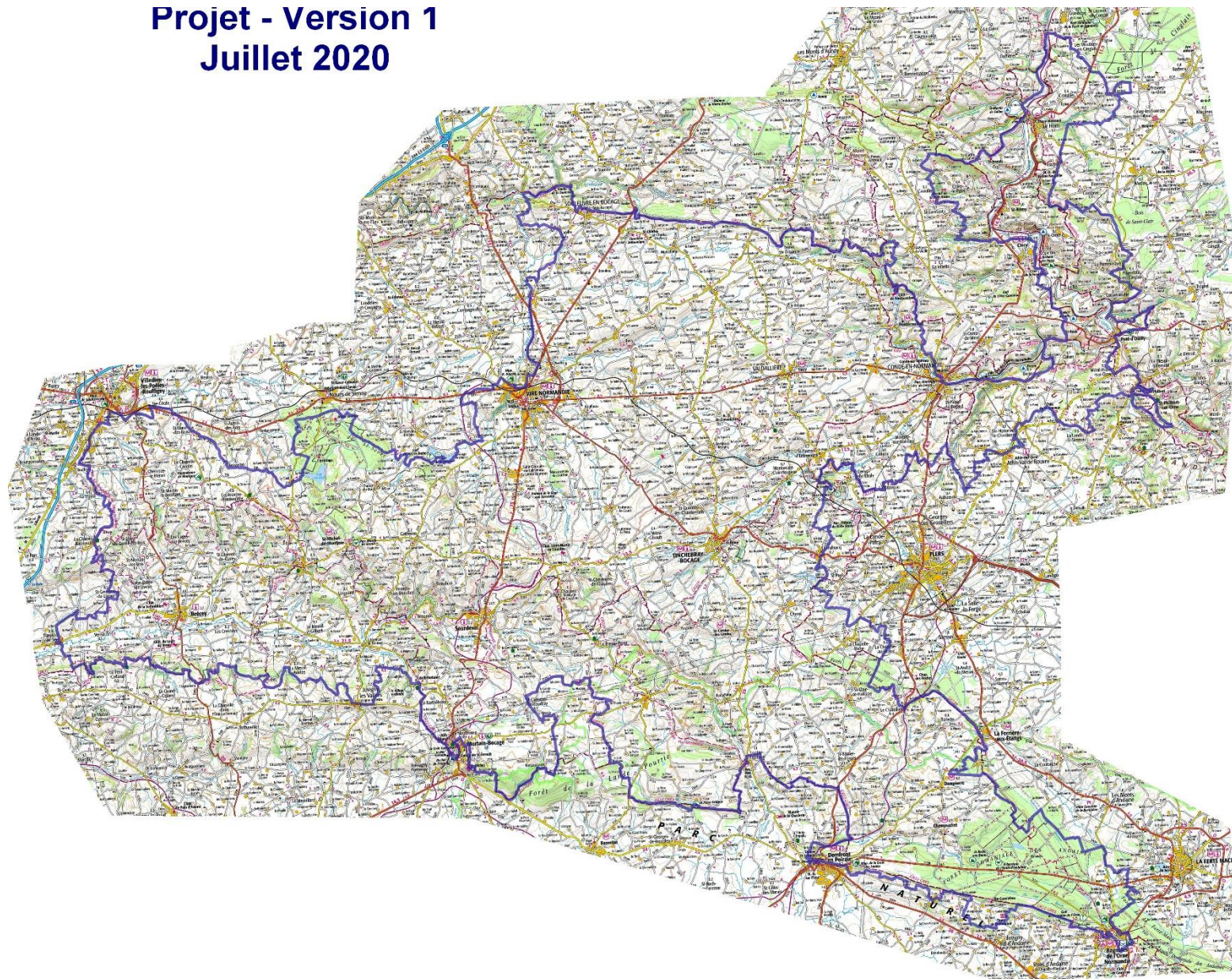
Réseau de stations de locations de vélos

Installation de bornes de recharge électrique

Services de réparation & de lavage

Consignes à vélos & abris à vélos

**Projet - Version 1
Juillet 2020**



Les projets à venir

- Développement des boucles sur route : flyer + traces gpx
- Création d'une liaison entre la Véloscénie et la VéloFrancette
- Mise en place de panneaux du label Territoire Vélo à l'entrée des communes possédant un club
- Développement des abris sécurisés pour les vélos, consignes de bagages et bornes de réparation/recharge sur le territoire (gare de Briouze, Roche d'Oëtre, centre-ville de Flers,)