



MAGAZINE

Le journal d'information de Flers Agglo

#19

Juin/Juillet/Août 2021



UN ÉTÉ AU GRAND AIR

p. 16 à 24



VACCINATION Les agents de la Ville et de l'Agglo sur le pont 7 jours sur 7



Des agents des services de la Ville de Flers et de Flers Agglo sont mis à disposition du centre de vaccination de l'hôpital de Flers pour s'occuper de la partie administrative.

50 agents de la Ville de Flers et de Flers Agglo sont mobilisés au centre de vaccination du centre hospitalier Jacques-Monod, à Flers.

Tous les services de la Ville de Flers et de Flers Agglo sont mobilisés dans la lutte contre la propagation du Covid-19. Les deux collectivités ont mis des agents à disposition du centre de vaccination, installé au sein du pôle femme-enfant du centre hospitalier Jacques-Monod, à Flers.

Mobilisés 7 jours sur 7

Au total, 50 agents, issus de l'ensemble des

services de la Ville et de l'Agglo (centre aquatique, Office de Tourisme, musée, Forum, médiathèque, sports, voirie, CCAS, ressources humaines, cabinet...) sont concernés depuis le mois d'avril. Ils assistent l'équipe médicale sur le volet administratif.

7 jours sur 7, y compris les jours fériés, deux équipes composées d'un agent d'accueil et de quatre agents administratifs, se relaient sur la période d'ouverture du centre, de 8h30 à 18h30. Ils assurent l'accueil du patient, les prises de rendez-vous physiques et téléphoniques, la saisie des informations sur le logiciel dédié de l'Assurance maladie et la remise des attestations de vaccination.

400 injections par jour

Ce renfort précieux pour les équipes de l'hôpital a été mis en place dès le mois de janvier. Sept agents du centre aquatique Capf'lo, fermé pour cause de restrictions sanitaires, étaient alors concernés. Avec l'accélération de la vaccination, le dispositif s'est adapté, obligeant les services de la Ville et de Flers Agglo à revoir leur fonctionnement.

Au mois de mai, le centre de vaccination de l'hôpital Monod effectuait 400 injections par jour, en moyenne. À partir du 15 juin, la vaccination devrait être ouverte à l'ensemble des adultes.



Pour prendre rendez-vous au centre de vaccination, il faut se rendre sur le site Internet de Doctolib ou contacter directement le secrétariat du centre de vaccination de Flers au 02 33 62 65 69 ou 02 33 62 60 51.

SOMMAIRE



ZOOM SUR...

Le budget de Flers Agglo en 2021 p. 4-5

L'AGGLO CHEZ VOUS

Flers Agglo participe aux travaux dans les communes p. 8



De nouvelles aides pour rénover votre habitation p. 10

L'AGGLO POUR VOUS

Un nouveau médecin sur le territoire p. 13

Des séjours pour les jeunes p. 15



DOSSIER

Un été au grand air p. 16-24



ENTREPRENDRE

La Ferté Couture prête à s'installer dans l'ex-Bricomarché p. 26

La zone des Essards : il n'y a plus de parcelle p. 27

SORTIR

Grand angle p. 28-30
Agenda p. 31



Magazine publié par Flers Agglo - 41, rue de la Boule - CS 149 - 61103 Flers Cedex - Service communication: Direction Attractivité du Territoire - Tél. 02 33 98 19 76 - Courriel: mmace@flers-agglo.fr

• Directeur de la publication: Yves Goasdoué • Rédaction - Photos: Blandine Bienfait, Herwann Muller, Mathieu Macé • Crédit photos: Service communication Flers Agglo sauf mention contraire • Création de la maquette: Epiceum • Mise en page/Impression: Imprimerie Mouturat - Flers - Tél. 02 33 62 25 15 - Courriel: mouturat.imp@orange.fr • Dépôt légal: juin 2021 • ISSN 2552-0938 • Tirage: 30 300 exemplaires • Reproduction, même partielle, interdite • Imprimé avec des encres végétales sur papiers issus de forêts gérées durablement.



ÉDITO

Madame, Monsieur,

L'été arrive à grand pas et nous vous proposons, au fil de votre magazine, de souffler un peu avec des idées de sorties au grand air. Nous avons la chance de vivre sur un territoire préservé avec de grands espaces. Profitons-en!

Je vous invite, en famille ou entre amis, à le redécouvrir. Flers Agglo a mis en place des parcours d'orientation, accessibles aux promeneurs comme aux plus sportifs d'entre nous. Vous connaissiez sûrement celui de La Roche d'Oètre, il en existe maintenant deux nouveaux au mont de Cerisy et dans le parc du château de Flers.

Flers Agglo, c'est aussi plus de 600 km de chemins de randonnée gérés par nos services et autant d'itinéraires balisés pour les vélos. D'ailleurs, les cyclotouristes ne s'y trompent pas et ils sont de plus en plus nombreux à venir sur notre territoire.

Flers Agglo propose aussi une série d'applications, disponibles gratuitement sur votre téléphone ou tablette, qui vous emmèneront à la découverte des trésors de Flers et de La Ferté-Macé ou vous guideront sur les traces du passé minier de notre beau bocage... Retrouvez aussi nos sites de loisirs et les animations pour tous que Flers Agglo compte organiser cet été dans le respect des mesures sanitaires. Pour en savoir plus, je vous invite à vous rendre à l'office de tourisme, à Flers, à La Roche d'Oètre, La Ferté-Macé ou Briouze ou sur le site Internet de Flers Tourisme.

Nous avons tous besoin de sortir, de nous retrouver, de reprendre le cours de nos vies, bousculées depuis plus d'un an. Flers Agglo n'a pas attendu que passe l'orage et participe activement à la lutte contre la propagation du Covid-19. Dès le mois de janvier, nous avons mis nos agents, dont les équipements étaient fermés, à disposition du centre de vaccination de l'hôpital de Flers. Ils s'occupent de la partie administrative. Avec l'augmentation exponentielle de la vaccination en France et sur notre territoire, nous avons plus que redoublé d'efforts. Sept agents étaient mobilisés cet hiver. Ils sont désormais 50 issus des différents services de Flers Agglo et de la Ville de Flers qui ont dû revoir leur organisation quotidienne. Je tiens à remercier chacun d'entre eux pour leur travail et le dévouement dont ils font preuve au service de la population.

La période n'empêche pas la collectivité de mener ses projets malgré les difficultés. Flers Agglo a voté son budget en février. C'est un budget ambitieux avec, une nouvelle fois, un haut niveau d'investissement, sans augmentation des taux d'imposition. Les dépenses les plus importantes concernent la santé et notamment la réhabilitation de l'ex-clinique Saint-Dominique, à Flers, en pôle de santé libéral et ambulatoire. Un équipement qui a vocation à rayonner bien au-delà de la ville-centre. Le deuxième poste de dépenses est alloué au développement économique du territoire. De nombreux projets devraient voir le jour, en 2021, preuve de la vitalité et du dynamisme de notre bocage. Sans oublier la participation aux travaux dans nos communes, les investissements dans nos équipements culturels et de loisirs...

L'avenir se prépare chaque jour sur notre territoire et la période nous incite à tenir bon ce cap.

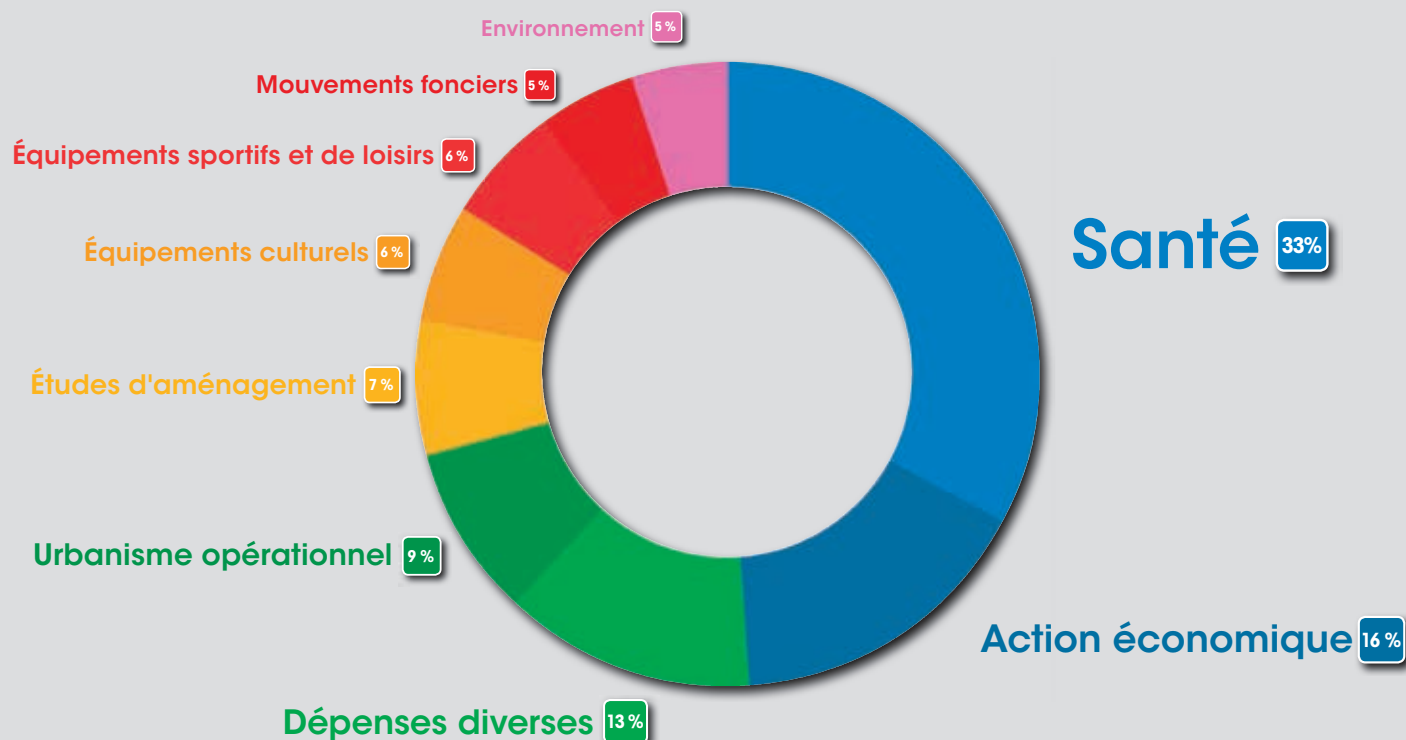
Je vous souhaite un bel été à toutes et à tous.

Yves Goasdoué
Maire de Flers
Président de Flers Agglo

➤ Zoom sur...

BUDGET Flers Agglo prévoit 8 millions d'investissement en 2021

Le conseil communautaire de Flers Agglo a voté son budget principal et les budgets annexes pour l'année 2021 en février. « *Le contexte est tout sauf simple pour constituer un budget* », a insisté Jérémy Prévost, vice-président en charge des Finances.



➤ Le budget

Le budget général de Flers Agglo est composé d'un budget principal et de six budgets annexes (eau, assainissement, Office de Tourisme, transport, maisons médicales et halle technologique).

Il détaille l'ensemble des moyens financiers nécessaires à Flers Agglo pour assurer son fonctionnement (charges de personnel, charges à caractère général...) et réaliser les investissements de 2021.

➤ Le budget principal

Le budget principal s'établit à plus de 37 millions d'euros dont 29,3 millions d'euros en fonctionnement et environ 8 millions d'euros d'investissement.

Les recettes de fonctionnement attendues sont estimées à 33 millions d'euros (hors recettes exceptionnelles). Elles proviennent en grande majorité des impôts et taxes (71 %). Les dotations de l'État, subventions et participations représentent 22 %.

À noter que **Flers Agglo a choisi, une nouvelle fois, de ne pas augmenter ses taux d'imposition.**

Les dépenses de fonctionnement sont, quant à elle, estimées à 29,3 millions. Un tiers concerne les charges de personnel. Un tiers,

les contingents (participations obligatoires comme la contribution au service incendie ou au syndicat de ramassage des ordures ménagères...) et les subventions aux associations (près d'un million d'euros). Les charges à caractère général représentent un peu plus de 18 % des dépenses de fonctionnement.

L'excédent de fonctionnement permet à Flers Agglo de dégager 3,7 millions d'euros. Sur cette somme Flers Agglo rembourse sa dette notamment. Il reste 1,3 million d'euros. C'est la capacité d'autofinancement brute qui va permettre d'investir.

Après la reprise des résultats de 2020, à savoir ce qui n'a pas été dépensé l'an passé, et différentes ressources dont un emprunt, Flers Agglo prévoit de dépenser environ 8 millions d'euros en investissement.

➤ Les principaux projets de 2021

La liste n'est pas exhaustive.

• La santé : 2 589 000 €

- Les études et les travaux de réhabilitation de l'ex-clinique Saint-Dominique, à Flers, en pôle de santé libéral et ambulatoire : 2,65 millions d'euros
- Travaux d'extension et mobilier de la maison médicale des Monts d'Andaine : 19 000 €



2,65 millions d'euros sont prévus pour les études et la réhabilitation de l'ex-clinique Saint-Dominique, à Flers.

• L'action économique: 1 287 500 €

- Acquisition de la friche de l'ex-Mr Bricolage: 900 000 €
- Travaux sur bâtiments économiques: 100 000 €

• Dépenses diverses: 981 880 €

- Participation aux investissements sur le site Normand'Innov, à Caligny: 400 000 €
- Extension du réseau de chaleur bois du quartier Saint-Sauveur, à Flers: 200 000 €
- Isolation de bâtiments pour réduire la consommation énergétique: 75 000 €



Flers Agglo participe aux investissements sur le site Normand'Innov, à Caligny.

• L'urbanisme opérationnel: 669 900 €

- Subventions opération programmée d'amélioration de l'habitat (OPAH) de renouvellement urbain à Flers (2019-2024): 311 000 €
- Subvention « économie d'énergie » future OPAH sur les 42 communes (2020-2026): 36 400 €
- Subvention « sortie de vacance » future OPAH sur les 42 communes (2020-2026): 19 600 €

• Les études d'aménagement: 552 500 €

- Viabilisation du site de La Bissonnière, à Flers, pour 48 logements: 480 000 € (1,4 million sur 3 ans)
- Aménagement de la place urbaine dans le quartier Saint-Michel: 15 000 € (1,7 million d'euros sur 4 ans)
- Étude sur l'entrée de ville de La Selle-la-Forge: 20 000 €

• Les équipements culturels: 466 676 €

- Réfection de la couverture surplombant la médiathèque et la vidéothèque au Pôle culturel Jean-Chaudeurge: 237 050 €
- Travaux d'isolation au pôle culturel Jean-Chaudeurge: 64 596 €
- Remplacement de la chaudière à la médiathèque de La Ferté-Macé: 30 000 €

• Les équipements sportifs et de loisirs: 464 200 €

- Réfection de la casquette de la toiture à Capfl'Ô: 150 000 €
- Remplacement du logiciel de caisse et des tourniquets à Capfl'Ô: 66 000 €
- Aménagement d'aires de stationnement au marais du Grand Hazé, à Briouze: 50 000 €
- Éclairage extérieur du site et signalétique pour la sécurisation du public au bureau d'information touristique de La Roche d'Oëtre: 32 000 €

• Mouvements fonciers: 400 000 euros

- Acquisition de terrains: 200 000 €
- Achat de terrains sur la zone du Plancaïon, à Flers: 200 000 €

• L'environnement: 385 000 €

- Eaux pluviales: études sur le réseau, travaux de réhabilitation et contrôles: 265 000 €
- Études préalables pour la construction d'une passerelle, rue Durrmeyer, à Flers, plus les frais relatifs à l'enquête sur le secteur: 50 000 €

• Les aides aux communes: 100 454 €

- Fonds de concours Pointel: 72 031 €
- Fonds de concours Ménil-de-Briouze: 6 673 €
- Fonds de concours Ronfeugerai: 21 750 €



Flers Agglo soutient les communes qui réalisent des travaux d'aménagement dans leur bourg comme ici, à Pointel.

• Petite enfance, jeunesse, foyer des jeunes travailleurs, aire d'accueil des gens du voyage: 69 685 €

- Installation de la visio, four et protection solaire au multi-accueil Ô comme 3 pommes à Briouze: 12 000 €
- Mobilier et équipements divers à la maison d'activités Émile-Halbout, à Flers: 11 000 €
- Changement des portes au multi-accueil Charlie-Chaplin à La Ferté-Macé: 7 500 €

Les recettes attendues sur l'ensemble de ces projets sont de plus de 4,8 millions d'euros.

« Nous sommes sur un niveau d'investissement à 8 millions d'euros. Il reste extrêmement élevé parce qu'il y a des gros projets », a commenté Yves Goasdoué, le président de Flers Agglo. Il a insisté toutefois sur la nécessité de « tenir les dépenses de fonctionnement ». Il a souligné le rôle de l'État et de sa contribution. « On ne fait pas ce budget à 8 millions d'euros d'investissement si on n'a pas ces 4 millions d'euros de recettes en face ».

➤ Les budgets annexes

Au budget Assainissement, notamment, plus de 5,3 millions d'euros sont prévus en investissement dont:

- Travaux d'agrandissement des stations d'épuration à Montilly et au Ménil-de-Briouze: 1 610 000 €
- Réhabilitation assainissement non-collectif, à Saint-Paul: 557 000 €
- Renouvellement réseaux sur le territoire de Flers Agglo: 500 000 €
- Étude assainissement collectif: 388 000 €

➤ La dette

L'encours de la dette de Flers Agglo s'élève à **17,83 millions d'euros**, en 2021. « Notre dette est extrêmement saine », a insisté Jérémy Prévost.

Retour en images

L'histoire de la mairie en images

Une exposition, installée dans le parc du château de Flers depuis mars 2021, retrace, en images, l'histoire de la mairie de 1900 à 2019, année du terrible incendie qui l'a fortement endommagée. Cette rétrospective nous incite à regarder le passé pour se projeter dans l'avenir, à la veille de la réhabilitation. Ce temps fort marque le début de la réflexion sur le devenir de la mairie à laquelle les habitants seront associés. L'exposition dont les photos proviennent des archives de Flers Agglo est visible au moins jusqu'en septembre.



Mieux gérer son budget avec le CCAS

Des agents du Centre communal d'action sociale (CCAS) de Flers, labellisé Point conseil budget, ont suivi une formation dispensée par la Banque de France, fin février sur le thème des dossiers de surendettement pour que les agents puissent apporter une première réponse aux usagers. Le Point conseil budget est accessible gratuitement à tous les habitants de Flers. Ils peuvent y bénéficier de conseils, voire d'un accompagnement en ce qui concerne la gestion de leur budget.



Un nouveau local pour Rêve de Bouchons 61

L'association Rêve de Bouchons 61, qui récupère des bouchons en plastique pour les revendre et financer des projets au profit des personnes en situation de handicap, n'avait plus de local depuis l'incendie de la Redingote, rue Simons, en août 2020. La Ville de Flers lui a proposé de s'installer dans ses bâtiments, rue du Commandant-Charcot, près du Secours populaire et des Restos du cœur.



La chasse aux œufs a pu avoir lieu

La traditionnelle chasse aux œufs a pu avoir lieu ! L'événement a été organisé dans le respect des restrictions sanitaires. Il s'est déroulé pendant le week-end de Pâques dans trois lieux : à Flers, La Ferté-Macé et à La Roche d'Oëtre. Les enfants de moins de 12 ans avaient à résoudre des énigmes pour retrouver les cinq œufs affichés dans différents endroits, ce qui leur permettait de remporter un sachet de chocolats à retirer dans l'un des trois bureaux d'information touristique de Flers Agglo.



Les bonnes ondes du lycée Guéhenno

Radio zone 61, la radio du lycée Jean-Guéhenno, à Flers, réalise des reportages et des interviews. Les programmes peuvent être réécoutés sur le site Internet de Radio Normandie Jeunes. 32 élèves de seconde et de première sont impliqués dans ce projet soutenu par la Région Normandie et encadré par l'association Zones d'Ondes. Les objectifs éducatifs sont notamment de développer des compétences techniques, de travailler l'aspect communication ou encore de renforcer l'esprit critique des élèves.



Un cœur de ville en action

Yves Goasdoué, le maire de Flers et président de Flers Agglo, a accueilli, jeudi 15 avril, Françoise Tahéri, préfète de l'Orne, et le préfet Rollon Mouchel-Blaisot, directeur du programme national Action cœur de ville, à Flers. Ils ont visité la toute nouvelle Maison de l'habitat et de la rénovation, rue de la 11^e DBB, le chantier de la résidence Saint-Germain, rue de la Boule, avant de se rendre au marché couvert, juste avant que les travaux commencent. Ces projets bénéficient du programme Action cœur de ville.



Des élèves plantent 100 arbres à Flers

Le 2 avril, des élèves des écoles primaires La Fontaine et Roland, à Flers, ont planté une centaine d'arbres et arbustes sur la zone de la coulée verte de La Fouquerie ainsi que sur les berges de la Vère, derrière le château. Ces deux chantiers ont été réalisés avec l'aide du service municipal des Espaces verts. Ils s'inscrivent dans le cadre de la politique de la restauration des cours d'eau sur Flers Agglo.

Impromptus

Aux vacances de février et avril, l'association Le Savoir & le Fer, en collaboration avec le Centre de loisirs de La Ferrière-aux-Étangs, proposait aux 10-15 ans du territoire un stage de création artistique avec la compagnie de danse aérienne In fine. Ils devaient présenter leur spectacle aux fours de calcination de la Butte Rouge à Dompierre en mai lors de Pierres en lumières. La manifestation étant annulée à cause de la crise sanitaire, son report est à l'étude.

De nouvelles places pour les vélos

34 nouveaux appuis vélo ont été installés à Flers, au printemps. Situés à proximité des équipements et des commerces, ils complètent la vingtaine déjà existante. Au total, une cinquantaine de places est disponible. Ils sont installés rue de la Boule, parking du château, place du Dr-Vayssières, église Saint-Germain, place Paulette-Duhalde, place du Général-de Gaulle, place Charleston, place Saint-Jean, rue de Domfront et à la MJC.



LA FERRIÈRE-AUX-ÉTANGS La place Buron est en cours de réaménagement

Les travaux de la place Buron, à La Ferrière-aux-Étangs, devraient être terminés en décembre. L'objectif : en faire un lieu plus convivial et fonctionnel. La commune bénéficie d'un fonds de concours de Flers Agglo.

La place commerçante de La Ferrière-aux-Étangs est en chantier depuis la fin du mois d'avril. « **Le projet est double** », explique Vincent Beaumont, le maire. « **Il s'agit de mieux organiser le stationnement et de créer un espace de vie pour dynamiser le commerce** ». Côté étang, il est notamment prévu l'installation d'un kiosque de 75 m². Sur cette partie de la place, différentes animations comme des concerts ou des marchés de producteurs pourront être accueillies.

La supérette va s'agrandir

Les deux autres tranches de travaux, prévues à partir de septembre jusqu'à la fin de l'année,



Yves Goasdoué, le président de Flers Agglo, Dominique Gourdou, 1^{er} adjoint de La Ferrière-aux-Étangs, et Vincent Beaumont, le maire, sur la place Buron, quelques jours avant le début du chantier.

vont concerner le stationnement. L'objectif est de rendre le parking de cette place commerçante plus fonctionnel, mieux organisé qu'il ne l'est actuellement. À noter qu'il sera possible d'y recharger sa voiture électrique ou son vélo. Ces aménagements vont permettre, en plus, à la supérette de s'agrandir de 300 m², dont 150 m² de surface commerciale. « **C'est un beau projet** », a souligné Yves Goasdoué, le

président de Flers Agglo, qui était sur place, à la veille des travaux. Le coût de ce chantier est estimé à 390 000 € TTC et il est réalisé par une entreprise de La Ferrière-aux-Étangs. La commune peut notamment compter sur des aides de l'État, soit 93 000 € de dotation d'équipement des territoires ruraux (DETR), et sur le fonds de concours de Flers Agglo à hauteur de 48 000 €.

LA LANDE-SAINT-SIMÉON Le bourg s'embellit

Le bourg de La Lande-Saint-Siméon a connu d'importants travaux. La commune a bénéficié d'un fonds de concours de Flers Agglo. Il représente 15 % du montant total du chantier.

C'est un projet que la commune envisageait depuis quelques années et les travaux d'enfouissement des réseaux. Le bourg de La Lande-Saint-Siméon, qui compte 155 habitants, a été réaménagé. Les travaux ont commencé au début du mois de mars. Il s'agissait notamment de refaire la voirie, pour que « **le bourg soit plus agréable** », insiste Didier Delaporte, le maire. La couche de roulement a été refaite et une voie a été matérialisée au sol pour que les piétons puissent circuler plus facilement.

Sécurisation du bourg

Pour sécuriser la traversée du bourg, des coussins berlinois ont été installés aux entrées de la commune où la vitesse est désormais limitée à 30 km/h. Deux stops ont été créés au niveau



L'aménagement du bourg a été l'occasion, notamment, de réhabiliter le lavoir.

du calvaire. Les automobilistes venant de la route de l'église sont désormais prioritaires. Des places de stationnement aux normes d'accessibilité pour les personnes à mobilité réduite ont également été aménagées à proximité de l'église et dans le bourg. Le coût total du chantier est d'environ 230 000 € hors taxes dont 34 750 € de participation de Flers Agglo au titre du fonds de concours. Ces travaux ont été aussi l'occasion de refaire l'arrêt de

bus aux normes. Le coût est de 5 600 € à la charge de la communauté d'agglomération. En parallèle, « **nous en avons profité pour réhabiliter le lavoir et la fontaine** », précise Didier Delaporte. La commune a pu compter sur l'aide de l'association de sauvegarde du patrimoine de La Lande-Saint-Siméon pour réaliser ces chantiers. Un espace de convivialité a été aménagé autour de ces deux ouvrages situés de part et d'autre de la route.

MAISON FRANCE SERVICES À Briouze, les services publics à portée de main

La maison des services au public de Briouze est devenue la Maison France Services. Dans ce lieu, géré par Flers Agglo, les habitants peuvent être aidés dans leurs démarches administratives.

La Maison France Services de Briouze, équipement de Flers Agglo installé au sein de l'espace culturel du Houleme, permet aux habitants d'avoir accès à différents services publics. Deux agents sont formés pour les accompagner dans leurs démarches administratives, les aider à utiliser les services en ligne et les outils numériques, ou simplement les informer.

Dans ce lieu, ouvert à tous, chacun peut trouver de l'information sur ses droits et être accompagné pour la création d'un compte Ameli ou pour une demande de retraite ou d'une complémentaire santé solidaire (CSS) par exemple.

Rapprocher les citoyens des services publics

Les usagers peuvent tout autant obtenir des simulations de droits à différentes prestations comme l'Aide au logement (APL), le

Revenu de solidarité active (RSA) ou auprès de la Mutuelle sociale agricole (MSA) ou de la Caisse d'allocations familiales (CAF)... Elle permet aussi aux demandeurs d'emploi de s'inscrire auprès de Pôle Emploi ou d'actualiser son statut.

À cela s'ajoutent en particulier la vente de billets SNCF ou encore la possibilité de faire sur place une demande de permis ou de carte grise...

La Maison France Services permet de rapprocher les citoyens des services publics. Des ordinateurs et des tablettes sont à la disposition des usagers ainsi qu'une imprimante un scanner ou encore une photocopieuse.

Il est recommandé, selon la démarche à effectuer, de prendre au préalable contact avec les agents pour connaître la liste des documents à apporter. Il ne faut pas oublier non plus de se munir de son adresse mail et du mot de passe associé ainsi que ses identifiants personnels selon le service concerné.



La Maison France Services de Briouze permet aux citoyens d'avoir un accès facilité à différents services publics.



D'infos:

Maison France Services, espace culturel du Houleme, 5, place du Général-de Gaulle 61220 Briouze. Contact au 02 33 62 81 53 ou par mail : franceservicesbriouze@flers-agglo.fr. Ouvert du lundi au vendredi, les jeudis et vendredis après-midi sur rendez-vous.

PIÈCES D'IDENTITÉ Les rendez-vous en ligne à la mairie de Flers

La mairie de Flers s'est dotée d'un logiciel de prise de rendez-vous en ligne pour les demandes de cartes d'identité et de passeports. Ce nouveau service permet de faciliter les démarches des habitants.

Pour faire une nouvelle carte nationale d'identité (CNI) ou un passeport, il est nécessaire de se rendre dans l'une des communes équipées d'un dispositif de recueil. Sur le territoire de Flers Agglo, trois mairies en possèdent : Briouze, La Ferté-Macé et Flers.

À la mairie de Flers, on peut prendre rendez-vous par téléphone au 02 33 64 66 00 ou directement en ligne en se rendant sur le site flers-agglo.fr, dans l'onglet Ville de Flers et la rubrique démarches administratives.

Service disponible 24h/24

Ce service est disponible 24 h/24 et permet à l'utilisateur de visualiser les créneaux disponibles. Il suffit ensuite de choisir la date et l'heure. Un mail de confirmation est envoyé avec toutes les informations nécessaires pour préparer le rendez-vous. Attention à bien se munir des documents demandés ! Si la personne communique son numéro de portable, un message de rappel est envoyé 48 heures avant le rendez-vous.

En cas d'empêchement, il est possible de déplacer ou annuler son rendez-vous en ligne.



Les rendez-vous au service des Pièces officielles peuvent être pris en ligne sur le site flers-agglo.fr.



D'infos:

Service des Pièces officielles de la mairie de Flers. Contact au 02 33 64 66 00 du lundi au vendredi de 8h15 à 12h15 et de 13h30 à 17h30.

AMÉLIORATION DE L'HABITAT Une nouvelle opération de Flers Agglo

Flers Agglo a lancé une nouvelle Opération programmée d'amélioration de l'habitat (OPAH) sur ses 42 communes. Elle permet d'inciter les propriétaires à faire des travaux grâce à des aides techniques et financières.

Une nouvelle Opération programmée d'amélioration de l'habitat (OPAH) est mise en place jusqu'en 2026, à l'initiative de Flers Agglo, sur son territoire. Ce dispositif permet d'accompagner techniquement et financièrement les propriétaires occupants ou bailleurs qui souhaitent réaliser des travaux de rénovation, d'économie d'énergie ou d'adaptation au vieillissement. L'objectif pour l'agglomération : rendre le parc de logements privés plus attractif.

730 logements à rénover

Les résultats sont là ! Lors des précédentes opérations d'amélioration de l'habitat, de 2016 à 2021, sur le territoire de Flers Agglo, près de 1200 logements ont pu être rénovés ce qui a mobilisé 10,7 millions d'euros d'aides et généré 21,6 millions d'euros de travaux.



L'opération permet d'inciter les propriétaires à faire des travaux grâce à des aides techniques et financières.

L'objectif de cette nouvelle OPAH : la rénovation de 730 logements jusqu'en 2026 grâce aux crédits importants réservés par l'Agence nationale de l'habitat (8 728 426 €) et Flers Agglo (280 000 €).

Pour en bénéficier, le logement doit avoir plus de 15 ans et les travaux, qui seront réalisés par des professionnels, ne doivent pas avoir commencé avant le dépôt du dossier de demande de subventions.



D'infos :

CDHAT,

Contact au 02 31 53 73 73

ou par mail : calvados-orne@cdhat.fr

Permanences sur rendez-vous :

- À Flers, à la Maison de l'habitat

et de la rénovation,

7 bis, rue de la 11^e DBB

- À La Ferté-Macé, au centre

de télétravail, 22, rue de Paris

À FLERS Habitat - rénovation : une nouvelle adresse

Un projet de construction ou de rénovation ? Des besoins d'informations ? Tous les habitants de Flers Agglo peuvent bénéficier, sur rendez-vous, de conseils neutres et gratuits auprès de la Maison de l'habitat et de la rénovation, rue de la 11^e DBB, à Flers. La communauté d'agglomération a centralisé, en ce lieu, différents organismes en lien avec l'habitat pour y tenir des permanences :

- Le **Centre de développement pour l'habitat et l'aménagement des territoires (CDHAT)** est chargé de la mise en œuvre des opérations programmées d'amélioration de l'habitat (OPAH Flers Agglo et OPAH-RU à Flers). Lire ci-dessus.

- L'**Espace FAIRE** conseille pour tous les travaux de rénovation énergétique. Il peut définir quels sont les plus adaptés, estimer le budget et les aides financières dont on peut bénéficier.

- Le **Conseil d'architecture, d'urbanisme et de l'environnement (CAUE)** apporte des préconisations en termes d'intégration



Françoise Tahéri, préfète de l'Orne, et le préfet Rollon Mouchel-Blaisot, directeur du programme national Action cœur de ville, ont visité ce nouveau lieu.

paysagère et architecturale des constructions et rénovations.

- L'**Association départementale d'information sur le logement (ADIL)** informe le public sur le plan juridique, fiscal et financier : préavis, dépôt de garantie, bail, fiscalité...



D'infos :

Maison de l'habitat

et de la rénovation,

7 bis, rue de la 11^e DBB, à Flers.

Contact :

maisondelhabitat@flers-agglo.fr

➤ En bref !

24 LOGEMENTS EN PROJET À LA FERRIÈRE-AUX-ÉTANGS



Fin avril, le chantier de démolition s'achevait.

Des logements seront construits à la place de la friche Corlet, à La Ferrière-aux-Étangs. Le site, qui auparavant abritait l'usine de confection textile Chanu, a été entièrement démoli. Les travaux ont commencé en décembre 2020 et se sont poursuivis jusqu'en mai. Le coût : 550 000 € HT financés à 25 % par Flers Agglo, 35 % par l'EPFN, l'établissement public foncier de Normandie, le maître d'ouvrage, et 40 % par la Région Normandie.

Sur ce terrain de plus de 6 000 m², situé à proximité des commerces et du collège, Flers Agglo et la commune travaillent avec la Sagim à la construction de 24 logements dont huit individuels et 16 répartis dans deux bâtiments collectifs. « Nous souhaitons réserver deux cellules en rez-de-chaussée pour les proposer à des professionnels de santé », confie le maire, Vincent Beaumont. À noter qu'un terrain d'environ 900 m² sera conservé par la commune pour être vendu en terrains à bâtir pour des particuliers. Les travaux d'aménagement des voiries et espaces publics sont estimés à 535 000 € TTC. Des financements de l'État ont été sollicités.

L'USINE DU BOIS DE FLERS EN COURS DE DÉMOLITION



Les travaux ont commencé en mars à l'usine Faurecia du Bois de Flers.

Les travaux ont commencé au mois de mars. Les bâtiments de l'ancienne usine Faurecia du Bois de Flers, située à Saint-Georges-des-Groseillers, sont en train d'être démolis. Le chantier devrait durer un an. Il comprend également la destruction des parkings et du local à vélos, de l'autre côté du carrefour ainsi que des travaux de dépollution des sols. Ce projet va permettre de libérer plus de 3 hectares de terrains. Le Bois de Flers est l'un des trois sites que Faurecia occupait avant qu'ils soient regroupés à Normand'Innov, à Caligny. Le Bois de Flers est le plus ancien. Les Frères Cousin y ont développé de l'outillage mécanique, à partir de 1946. Il a pris une orientation automobile à partir de 1960. Le Bois de Flers accueillait l'usine d'articulations et le centre de recherche et développement mondial de mécanismes de Faurecia.

PLAN CLIMAT AIR ENERGIE TERRITORIAL Répondez à l'enquête!

Le Plan Climat Air Energie Territorial (PCAET), élaboré sur le territoire de Flers Agglo, vise à réduire notre impact sur le changement climatique en diminuant notre empreinte carbone. Les habitants sont invités à participer à une enquête.


Le Plan Climat Air Energie Territorial (PCAET) est en cours d'élaboration sur le territoire de Flers Agglo. Celui-ci vise deux objectifs:

- atténuer les émissions de gaz à effet de serre et de polluants atmosphériques
- adapter le territoire au changement climatique

En octobre, le bureau d'études Carbone Consulting, retenu pour accompagner Flers Agglo dans l'élaboration de son PCAET, présentait les enjeux, les opportunités de la transition énergétique, les modalités de la concertation et le calendrier de la démarche sur le territoire lors de la réunion de lancement devant 40 personnes (élus, services institutionnels). La synthèse de cette réunion est en ligne sur le site flers-agglo.fr.

Identifier les leviers d'action

En avril, les élus de Flers Agglo étaient interrogés pour identifier les actions réalisées ou en projet sur leur territoire et connaître leurs attentes. Prochaine étape: questionner les habitants du territoire pour connaître leurs priorités pour



Le Plan Climat Air Énergie Territorial de Flers Agglo doit permettre de réduire notre impact sur le climat

le plan climat, les atouts et les freins du territoire mais également les solutions prioritaires à engager sur la base des premiers éléments. **L'enquête sera en ligne** sur flers-agglo.fr rubrique cadre-de-vie/climat-et-energie. Tous les acteurs du territoire (institutionnels, entreprises, associations, habitants) sont invités à participer aux réflexions. Il s'agit d'enrichir le diagnostic en cours de réalisation et d'identifier les leviers d'action pour participer à l'effort collectif afin de limiter la hausse des températures à 1,5 °C et de viser la neutralité carbone à l'horizon 2050. D'autres outils et temps d'échanges seront mis en place dans les mois à venir (questionnaires, forum partenaires, labo citoyen...)

D'infos:
 climatenergie@flers-agglo.fr

➤ En bref!

PRÉPAREZ VOS GUIBOLES...

C'EST BIENTÔT LA FIN DU PÉTROLE!

En février, une cinquantaine de personnes (habitants, clubs cyclo et élus) ont échangé en visioconférence sur l'enquête vélo menée en janvier auprès des habitants du territoire. Cette réunion a été l'occasion pour le cabinet conseil BL Evolution de présenter son diagnostic vélo du territoire.

Atouts, freins, attentes, enjeux... toutes les réflexions ont été recueillies afin d'aider Flers Agglo à construire son schéma directeur cyclable. Ce document stratégique déterminera les aménagements et services à développer sur le territoire. Il faut environ 2 à 3 ans pour passer du choix d'un itinéraire à aménager, à sa concrétisation.

+ d'infos: flers-agglo.fr

Renseignements: Service Mobilité de Flers Agglo: **02 33 98 44 49**

EN VÉLO ÉLECTRIQUE, C'EST PLUS FACILE!

Flers Agglo propose à tous les habitants du territoire la location de vélos à assistance électrique. 70 vélos mais aussi casques, gilets fluorescents et antivols sont à disposition pour un, trois ou six mois pour un coût modique (30 € le premier mois). Une bonne raison de tester ce mode de déplacement doux avant de se décider à investir dans son propre matériel!

Contact: Agence Némus, place du Général-de-Gaulle à Flers. 02 33 65 80 80.

50 APPUIS VÉLOS À FLERS

Une trentaine d'appuis vélos ont été installés, à Flers, en avril. Proches des équipements publics et des commerces, ils complètent la vingtaine de places vélos située devant les sites stratégiques de la ville (médiathèque, château, Capfi'O, stade du Hazé).

Objectif? Mieux accueillir les cyclotouristes l'été mais aussi inciter les Flériens à davantage utiliser le vélo pour leurs trajets courts.

COULÉE VERTE 340 arbres plantés

Le chantier de la coulée verte, à La Fouquerie, à Flers, qui a débuté en novembre 2019, s'est achevé par la plantation de 340 arbres et 1 200 plantes.

La dernière phase du chantier de la coulée verte de La Fouquerie, à Flers, s'est achevée en avril. Environ 340 arbres et 1 200 plantes héliophytes (semi-aquatiques) ont été plantés sur cet espace naturel de 7 hectares réaménagé entre le quartier Saint-Sauveur et le camping. Ces plantations, adaptées aux différents aspects du terrain (zones humides, prairie fleurie), ont été disposées le long du cours d'eau qui a refait surface sur 230 mètres linéaires.

Une partie a été plantée par des élèves de l'école La Fontaine de Flers avec l'aide des services de la Ville et de Flers Agglo. Une démarche éducative pour les sensibiliser à leur environnement. « **On trouvait important que des enfants participent à ce chantier. Ce lieu est avant tout pour eux!** », explique Omar Ayad, vice-président de Flers Agglo en charge du Développement durable et de l'environnement. Prochainement, des **nichoirs à oiseaux et à chauve-souris** et des **panneaux pédagogiques** seront réalisés en partenariat avec l'école La Fontaine et le CPIE des Collines normandes afin de sensibiliser les promeneurs à la biodiversité.



Les élèves de l'école Jean-de-La Fontaine ont participé aux plantations.

La coulée verte de La Fouquerie est ouverte aux piétons et cyclistes depuis décembre. **Cinq bancs et deux tables accueillent aujourd'hui les promeneurs.**

D'infos:
 [sur flers-agglo.fr](http://sur.flers-agglo.fr)

EAU ET ASSAINISSEMENT Lingettes et toilettes ne font pas bon ménage !

Les toilettes ne sont pas une poubelle! Encore trop d'abonnés jettent des lingettes et autres déchets dans la cuvette. Ces gestes sont à l'origine de nombreuses pannes qui ont un coût élevé pour la collectivité et donc pour les habitants.

Stop aux lingettes dans les toilettes ! Comme dans de nombreux territoires, la Direction Eau et Assainissement de Flers Agglo est en lutte contre cette mauvaise habitude. Les pannes, opérations de nettoyage et autres remplacements de matériels défectueux que cela entraîne se répercutent sur le coût d'entretien du réseau et donc sur les abonnés.

Des désagréments pour les usagers

Jetées dans la cuvette, ces lingettes vont, dans un premier temps, s'accumuler dans les réseaux

provoquant des bouchons, voire des pannes au niveau des pompes de relèvement qui s'usent prématurément. Les services de l'eau et de l'assainissement sont souvent mobilisés pour ce genre de mission et les interventions peuvent être longues, entraînant de surcroît des désagréments pour les usagers.

Si le maximum de déchets est récupéré, un certain nombre va continuer de cheminer dans le réseau d'assainissement jusqu'à la station d'épuration. Malgré les différents systèmes de filtration, les fibres se retrouvent dans les bassins.

Des scaphandriers pour aspirer les déchets

C'est ce que les professionnels appellent la filasse. Ces résidus imputrescibles sont composés de ces restes de lingettes mais aussi d'autres produits contenant des fibres textiles et de cheveux.



Des scaphandriers ont nettoyé les bassins de la station du Landis, des déchets imputrescibles.

En fin d'année 2020, en vue de la réalisation d'une opération technique, une équipe de scaphandriers a dû intervenir, à plus de 5 m de profondeur, dans les deux bassins d'aération de la station du Landis, à Caligny, pour aspirer cette filasse. Plusieurs tonnes ont été récupérées. L'intervention, particulièrement coûteuse, a duré près d'un mois.

Ce qu'on ne devrait pas jeter dans les toilettes:

- Les lingettes quelles qu'elles soient, pour bébés, dépoussiérantes, désinfectantes... y compris celles soi-disant biodégradables
- Les serviettes hygiéniques et les tampons

- Les bâtonnets ouatés trop petits pour être interceptés par les systèmes de filtration
- Les rouleaux de papier même solubles dans l'eau
- Les matières grasses même alimentaires dont les graisses vont durcir dans le réseau

- Les cheveux
- Les médicaments

En résumé, les toilettes ne servent qu'aux excréments, à l'urine et au papier hygiénique qui vont se désagréger durant le processus de traitement des eaux.

ENVIRONNEMENT Luttons contre la balsamine

Une journée citoyenne d'arrachage de la balsamine est organisée samedi 19 juin.

Pour la troisième année, l'Association Environnement Vallée du Noireau (AEVN), le Conservatoire des Espaces Naturels (CEN) et Flers Agglo, en partenariat

avec des associations du territoire, de la vallée du Noireau et de Pont-d'Ouille, organisent une journée de lutte contre la balsamine le long de la rivière du Noireau.

Cette journée d'arrachage sera organisée le samedi 19 juin avec les bénévoles de l'AEVN, du GREN (Groupement environnement), des AAPPMA (associations agréées de pêche et de



C'est la troisième année qu'une journée citoyenne d'arrachage de la balsamine est organisée sur le territoire.

protection des milieux aquatiques) la Flérienne, la Truite Condéenne, les pêcheurs de Pont d'Ouille et la Vallée du Noireau auxquels s'ajoutent les kayakistes de Pont-d'Ouille Loisirs.

Contre l'érosion des berges

Cette plante est responsable de nombreux problèmes sur notre environnement comme l'augmentation de l'érosion des berges et la

baisse de la biodiversité naturelle des zones alluviales et des rives.

Elle se dissémine très rapidement et sur de longues distances, en projetant ses nombreuses graines. Ces dernières se retrouvent ensuite transportées dans la rivière à la faveur des crues et du vent et vont former de nouvelles plantes en aval.



Pratique:

Journée d'arrachage de la balsamine: samedi 19 juin, de 10h à 16h30. Rendez-vous sur le parking de Pont-Erambourg.
- Prévoir bottes (cuissardes) ou chaussures de marche, vêtements manches longues (contre les orties) et une gourde.
- Pique-nique du midi offert sur inscription auprès de Olivier Houdayer, Technicien rivière à Flers Agglo: technoireau@flers-agglo.fr; 02 33 98 44 33 ou 06 07 54 83 99.

LES MONTS D'ANDAINE De nouveaux professionnels de santé intègrent la maison médicale



Les travaux d'extension de la maison médicale des Monts d'Andaine se sont terminés en mars.

Les travaux d'extension de la maison médicale des Mont d'Andaine sont terminés. Des nouveaux professionnels de santé ont pu être accueillis.

Commencés en juin 2020, les travaux d'extension de la maison médicale des Monts d'Andaine, située dans la commune déléguée de La Sauvagère, se sont achevés mi-mars.

L'extension de cet équipement géré par Flers Agglo avait pour but de créer de nouveaux

cabinets afin d'intégrer de nouveaux professionnels de santé. Un psychiatre et un dentiste (auparavant locataires dans des locaux aux Monts d'Andaine) ont pu s'y installer début avril.

Il s'agissait également d'agrandir le local de la kinésithérapeute, de créer des espaces d'attente supplémentaires et un local détente pour les professionnels de santé, utilisateurs de l'équipement.

Quelques travaux ont également été effectués dans les anciens cabinets :

- Cabinet médecin généraliste : installation

d'une climatisation réversible, d'une VMC et nouvelles implantations électriques

- Cabinet infirmières : installation d'une climatisation et d'une VMC, nouveau meuble vasque, nouvelles implantations électriques

Avant l'extension, la maison médicale accueillait un médecin généraliste, un cabinet d'infirmières et un kinésithérapeute.

Coût des travaux : 543 123 € HT

Subventions obtenues : 140 500€ (122 500€ par la Préfecture de l'Orne au titre de la DETR et 18 000€ par le Conseil départemental de l'Orne).
Reste à charge pour Flers Agglo : 402 600 €.

BRIOUZE Un nouveau médecin accueilli

Un nouveau médecin tient des permanences depuis le mois de mai, à la maison médicale de Briouze.

L'union fait la force ! Le Conseil départemental de l'Orne vient d'ouvrir à Briouze une antenne du centre territorial de santé de Bagnoles-de-l'Orne. Cette mesure répond à la demande de

Jacques Fortis, maire de Briouze, et d'Yves Goasdoué, président de Flers Agglo qui a la compétence santé, pour lutter contre la désertification médicale en zone rurale.

Un cabinet de la maison médicale de Briouze a été mis à la disposition d'un médecin généraliste salarié par le Département de l'Orne. Rattaché au centre départemental de santé, celui-ci tient des permanences depuis mi-mai.

Les charges (eau, électricité, chauffage, téléphone, ménage) sont assurées par le Département qui s'est également chargé de l'acquisition du matériel et des biens immobiliers nécessaires.



Pour prendre rendez-vous
il faut aller sur la plateforme
[Maiia.com](https://www.Maiia.com)
ou appeler le 02 33 82 50 00.

SÉCURITÉ ROUTIÈRE Un film tourné pour les élèves de 3^e

Le Point information jeunesse de Flers Agglo a tourné un film sur la sécurité routière destiné à être visionné par tous les élèves de 3^e du territoire.

Flers Agglo, par le biais du Point information jeunesse, organise chaque année une action autour de la sécurité routière en direction des élèves de 3^e du territoire. Les conditions sanitaires n'étant pas réunies, l'événement qui devait se dérouler à l'automne a été annulé.

Flers Agglo a donc décidé de proposer un format adapté au contexte actuel avec le tournage d'un film destiné à être diffusé dans toutes les classes de 3^e, soit 800 élèves de 11 établissements.

Un défi sous forme de questionnaire

La collectivité a fait appel à l'association Oxy-Jeunes pour réaliser le film qui sensibilise les jeunes aux dangers de la route. Un défi sous forme de questionnaire commun a été élaboré pour accompagner la projection dans les collèges. Au programme également : le



Un accident a été simulé lors du tournage du film.

témoignage vidéo d'un bénévole de l'association des paralysés de France (APF), victime d'un accident de 2-roues et aujourd'hui paraplégique.

Ce projet est réalisé en lien avec plusieurs partenaires dont les forces de l'ordre, les sapeurs-pompiers de Flers, les auto-écoles, la Délégation départementale des territoires (DDT), le groupe addictologie de l'hôpital Jacques-Monod et du Centre psychothérapique de l'Orne (CPO) et l'association des paralysés de France (APF).

➤ EMPLOI : UN DISPOSITIF POUR ACQUÉRIR UNE EXPÉRIENCE

Le dispositif Jeunes diplômés, financé par la Région Normandie et le Fonds social européen, s'adresse au moins de 30 ans qui ont obtenu un Bac + 2 ou plus en 2019 ou en 2020 et dont le contexte sanitaire freine l'accès à l'emploi. L'objectif : acquérir une expérience professionnelle en soutenant une entreprise, une collectivité ou une association dans le développement d'un projet, acquérir ou consolider des compétences en conduite de projet et compléter son parcours de formation par des modules spécifiques, répondant à un projet d'insertion professionnelle. Plusieurs missions sont proposées sur le territoire. Le dispositif dure 22 semaines dont 17 en entreprise. Cinq semaines sont dédiées à la formation. Il est notamment possible de la suivre à Flers. Durant cette période, une rémunération de 652 € mensuelle est versée par la Région Normandie à laquelle s'ajoute une aide à la mobilité de 50 à 250 € par mois.

Pour plus d'informations : antenne.orne@retravailler.org ou 02 33 26 68 35

➤ SERVICE CIVIQUE : ENGAGEZ-VOUS

L'association Unis-Cité recherche 8 à 16 volontaires, de 16 à 25 ans (30 ans pour les personnes en situation de handicap) qui souhaitent s'engager dans une mission de service civique. Unis-Cité ouvre une antenne à Flers dont l'objectif est de développer le projet Réseau de Confiance, en partenariat avec Malakoff Humanis, et lutter contre l'isolement des personnes âgées. Les volontaires seront amenés, en binôme, à initier les personnes âgées au réseau social Réseau de confiance, à animer la plateforme, à faire des visites à domicile, à mettre en place des activités intergénérationnelles collectives... Tout au long de leur mission, Unis-Cité s'engage à former les volontaires et à les accompagner dans l'élaboration de leurs projets d'avenir. « Il n'y a pas de profil particulier recherché. Les seuls critères sont la motivation et l'engagement à effectuer une mission d'intérêt général », précise Anne-Claire Guillot, chargée de projet Réseau de confiance - Antenne de Flers. Les volontaires s'engagent 28 heures par semaine sur quatre jours. Des jours de congés sont prévus. La mission est indemnisée à hauteur de 580 € par mois. Elle a commencé le 1^{er} juin pour 8 mois. Vous pouvez déposer votre candidature dès aujourd'hui, et pendant tout l'été, pour débiter la mission de juin à début septembre.

Pour toute information, il faut contacter Anne-Claire Guillot, au 07 64 47 22 85 ou par mail : acguillot@uniscite.fr ou se rendre sur le site internet d'Unis-Cité : <https://www.uniscite.fr/antenne/flers/>

JOBS D'ÉTÉ L'opération se poursuit en ligne

Le Point Information Jeunesse de Flers Agglo a organisé l'Opération jobs d'été en ligne.

Pour accompagner au mieux les jeunes dans leurs démarches, le Point information jeunesse (Pij) de Flers Agglo a reconduit l'Opération jobs d'été, cette année. En raison du contexte sanitaire, elle s'est déroulée en ligne sur le site Internet de Flers Agglo, du 21 avril au 12 mai.

Des vidéos thématiques ont été publiées sur la rédaction du CV, comment passer son Bafa, travailler avant 18 ans et les secteurs qui recrutent.

Accompagné par la Mission Locale et Pôle Emploi, le Pij a aussi proposé des ateliers personnalisés où chacun a pu trouver de bons conseils pour décrocher un job. Des offres d'emploi étaient également accessibles.



Le Point information jeunesse de Flers Agglo, situé à l'espace Jules-Verne, a organisé l'opération jobs d'été en ligne.

Il est encore possible de consulter les publications en ligne sur le site flers-agglo.fr



D'infos :
Point Information Jeunesse,
à l'espace Jules-Verne,
2 rue du Dr-Schweitzer - 61100 Flers
Contacts : 02 33 98 19 77
pij@flers-agglo.fr

ESPACE JULES-VERNE Des séjours pour les jeunes

Le service Animation-Jeunesse de Flers Agglo, situé à l'Espace Jules-Verne à Flers, organise des séjours pour les jeunes de Flers Agglo.

Après une année particulièrement compliquée, notamment pour les jeunes, il est grand temps de s'accorder quelques jours de pause avec le service Animation-Jeunesse de Flers Agglo, basé à l'Espace Jules-Verne.

À commencer par **les séjours vacances**. Trois séjours sont proposés pour les jeunes de 12 à 17 ans du territoire encadrés par des animateurs de la collectivité. En juillet, un groupe partira à La Rochelle et passera une soirée au festival des Francofolies, un autre ira à la découverte des sports nature et de la Savoie. Une sortie à Paris, est également prévue du 25 au 30 octobre, pour visiter la capitale et participer à la Paris Games week (Tarifs: de 130 € à 210,50 € selon le quotient familial). Il est encore possible de s'inscrire.

L'Espace Jules-Verne propose aussi **l'action Sac à dos vacances** pour favoriser le départ



Des séjours et des activités sont proposés tout l'été.

photo d'archives

des jeunes de 16 à 25 ans de Flers Agglo qui ne partiraient pas sans un accompagnement technique des animateurs et/ou une aide financière.

Il y a également **l'accueil jeunes**, organisé au sein de la Maison d'activités Émile-Halbout, à destination des jeunes âgés de 14 à 17 ans du territoire de Flers Agglo. Des animations ludiques, activités culturelles et sportives ou des sorties... sont proposées durant les petites et grandes vacances scolaires. Les jeunes peuvent réaliser leurs envies.

D'infos:
Espace Jules-Verne
2, rue du Dr-Schweitzer
61100 Flers
02 33 98 48 95

SAINT-CLAIR-DE-HALOUZE Des gros travaux au centre aéré

Tout sera prêt pour l'accueil des enfants cet été.

D'importants travaux ont été réalisés au centre aéré Marcel-Delaunay.

Après avoir sécurisé le site, en 2019, l'association a, cette fois, rénové « **la maisonnette forestière** », tant appréciée des petits vacanciers. Construite en 1993, « **elle avait vieilli** », constate Guy Jaglin, gestionnaire de l'Amicale. Un professionnel a refait l'ensemble des rampes, les planchers et la charpente. L'accessibilité à la salle commune a été améliorée et les vitrages, qui n'étaient plus aux normes, ont été changés. L'association prévoit également l'achat de 8 000 € de matériel pour le centre. Au total, l'investissement est de 25 000 €. L'État, via le Fonds National d'Aménagement et de Développement du Territoire, a apporté 16 000 €. À cela s'ajoutent 4 500 € de Flers Agglo et la même somme de



Martine Rebuffé, présidente de l'Amicale des écoles publiques, et Guy Jaglin.

la Caisse d'allocations familiales. Pour la troisième année, l'accueil des enfants au centre aéré est organisé par La Ligue de l'enseignement, à laquelle l'Amicale est affiliée. « **C'était la solution pour assurer sa pérennité** ». Le site ouvrira ses portes le mercredi 7 juillet et devrait accueillir entre 60 et 70 enfants le premier mois. En août, la fréquentation est moindre.

De nombreuses animations en lien avec le développement durable seront proposées. Les jeunes pourront aussi participer à des séjours.

➤ Les centres de loisirs ouverts cet été

- **Athis-Val-de-Rouvre**
Centre de loisirs (4-11 ans), école primaire Le Petit Nicolas, rue Jules-Ferry, à Athis-de-l'Orne. Contact au 02 33 27 01 50 ou familles.rurales-athis@wanadoo.fr
- **Athis-Val-de-Rouvre**
Association de loisirs du Val de Rouvre (3-16 ans), le bourg à Ségrie-Fontaine. Contact au 02 33 64 21 10 ou contact@alvr61.org
- **Briouze**
Cap jeunes (4-12 ans), rue de la Gare. Contact : 09 70 92 99 89 ou capjeunes61220@gmail.com
- **Flers**
Centre de loisirs Flash (3-13 ans), rue Jules-Appert. Contact : 02 33 64 84 93 ou flersflash61@yahoo.fr
- **La Ferrière-aux-Étangs**
Centre de loisirs La Ligue de l'enseignement (3-15 ans), rue du Collège. Contact : 02 33 65 02 29 ou centrelfae@laliguenormandie.org
- **La Ferté-Macé**
Centre de loisirs Le Plein air fertois (6-12 ans), Le Rocher Broutin. Contact : 02 33 37 02 71 ou direction@rocherbroutin.fr
- **La Ferté-Macé**
Accueil de loisirs multisites (3-6 ans et 12-17 ans), rue Louis-Pasteur. Contact : 02 33 14 14 83 ou centresocioculturel@lafertemace.fr
- **La Lande-Patry**
Acti'Lande (4-14 ans), rue de la Mairie. Contact : 02 50 45 01 40 ou actilande@gmail.com
- **Saint-Clair-de-Halouze**
Centre aéré Marcel-Delaunay (4-15 ans). Ligue de l'enseignement, Le Rocher. Contact : 02 33 64 45 01 ou 02 33 65 02 29 ou centre-stclairdehalouze@laliguenormandie.org
- **Saint-Georges-des-Groseillers**
Centre de loisirs l'Albatros (3-14 ans), avenue Charles-de-Gaulle. Contact : 02 33 64 24 36 ou club-albatros@wanadoo.fr

Un été au grand air

Le patrimoine naturel de Flers Agglo est un terrain de jeu formidable pour les enfants mais aussi pour les plus grands qui veulent se détendre. De nombreux sites invitent à l'aventure... Voici une sélection d'activités ludiques, sportives, voire insolites à faire en extérieur en famille ou entre amis cet été.



Des parcours d'orientation pour toute la famille

C'est nouveau sur Flers Agglo : deux parcours permanents d'orientation viennent d'être installés sur le mont de Cerisy-Belle-Étoile et dans le parc du château de Flers. Plusieurs niveaux sont possibles. Ils complètent l'offre déjà existante depuis plusieurs années sur le site de La Roche d'Oëtre. En tout, neuf parcours sont proposés sur ces trois sites. Une activité qui plaît aux enfants !

En famille ou en groupe, cherchez les balises de votre parcours et découvrez les sites naturels

d'une autre manière, que ce soit à La Roche d'Oëtre, dans le parc du château de Flers ou sur le mont de Cerisy ! Ludique, le parcours d'orientation est une activité sportive plaisante pour différentes raisons. Il permet de se dépenser, de développer ses capacités d'orientation et d'observation, d'apprendre à lire une carte et à respecter l'environnement. Enfin, il permet de passer du bon temps tout en profitant de la nature.

Les parcours varient d'1,5 km à 7 km. Trois niveaux de pratique sont proposés (vert, bleu et jaune).

Parc du château de Flers :

Les parcours ont une longueur de 1,5 km pour le vert et d'environ 2 km pour le bleu et le jaune. Les trois circuits sont accessibles aux familles,

même accompagnées de jeunes enfants. Ils permettent de sortir des chemins de promenade habituels et de découvrir le parc autrement.

Mont de Cerisy-Belle-Étoile :

Les parcours ont une longueur de 2,1 km pour le vert et de 2,7 km pour le bleu et le jaune. Ici le dénivelé s'en mêle !

Roche d'Oëtre :

Les trois parcours ont une longueur de 1,5 km à 7 km. Un vrai moment de détente pour explorer l'espace naturel sensible de la Roche d'Oëtre et des gorges de la Rouvre !

Comment ça marche ?

Un parcours permanent d'orientation est composé d'un réseau de balises (ou postes permanents) installées en permanence sur le



Les parcours, créés par la Ligue Régionale de Course d'Orientation, répondent à la demande grandissante d'activités en plein air sur les principaux sites touristiques.

EN QUÊTE DE NORMANDIE... l'aventure made in Normandie!

Participez au jeu « En quête de Normandie » avec les 41 offices de tourisme participants. Des énigmes et des découvertes vous attendent à partir du 1^{er} juillet.

Du 1^{er} juillet au 7 novembre, tentez l'aventure ! Lancez-vous dans une série d'énigmes réparties sur plus de 90 sites normands en jouant au jeu « En quête de Normandie ».

L'occasion de (re) découvrir, en jouant, le patrimoine normand : de bocage en vallée, de « Villes d'Art et d'Histoire » en « Plus beaux villages de France », autant de trésors à débusquer... en commençant par les pépites touristiques de Flers Agglo. À la clef : des séjours vacances à gagner !

Pour participer c'est très simple :

- Consultez la liste des 41 offices de tourisme participants sur enquetedenormandie.fr
- Rendez-vous à l'office de tourisme participant de votre choix (Flers, La Ferté-Macé et la Roche d'Oëtre par exemple) pour recevoir votre kit de jeu gratuit (une enveloppe de jeu par équipe avec à l'intérieur son « passeport pour l'aventure » et la fiche énigme de la commune).
- Résolvez les quatre énigmes en vous promenant. Profitez-en pour faire de belles découvertes, puis retournez à l'office de tourisme pour faire valider vos réponses. Chaque énigme résolue vous fait gagner des points.
- À chaque étape, découvrez votre prochaine destination de jeu.

Vous avez quatre mois pour aller de site en site, vivre de nouvelles aventures, résoudre un maximum d'énigmes et donc gagner le plus de points. De destination en destination, vous collecterez ainsi des points sur votre « passeport pour l'aventure », que vous devrez renvoyer avant le 10 novembre.

Le jeu s'adresse à tous les publics, seul, en famille ou entre amis. Les mineurs doivent être accompagnés d'un adulte.

+ D'infos :
dans les bureaux d'information touristique de Flers, La Ferté-Macé et la Roche d'Oëtre et sur flerstourisme.fr

terrain, sur des détails caractéristiques du site. Les balises se présentent sous forme de potelets en bois équipés d'une pince de contrôle et d'un numéro.

Les cartes sont disponibles à l'office de tourisme et téléchargeables gratuitement sur le site internet flerstourisme.fr.

> Tarifs :

- À la Roche d'Oëtre (5 €)
- Parc du château de Flers et mont de Cerisy : 2 € à l'office de tourisme : flyer + carte de poinçonnage + règlement.

> Conseils :

- Choisir un parcours adapté à ses capacités physiques
- S'équiper en fonction du site et de la météo.

> Contacts :

- Bureau d'information touristique de Flers : 02 33 65 06 75
- Bureau d'information touristique de la Roche d'Oëtre : 02 31 59 13 13



Le bureau d'information touristique de La Roche d'Oëtre participe au jeu « En quête de Normandie ».

INSOLITE

Nature en sac à Bréel : une activité pour les plus jeunes ! Munis de votre sac à dos, orientez-vous à l'aide d'une carte et retrouvez les bornes numérotées sur le parcours. À chaque borne correspond une activité nature pour laquelle vous utiliserez le matériel contenu dans le sac : jumelles, boîtes loupes, épaisseuses... 5 € par famille.

+ D'infos :
Maison du paysage à Bréel : 02 33 62 34 65 - contact@cpie61.fr

➤ Nos randos coups de cœur :

Pour les tout-petits : « La Rouvre en famille » à Bréel (1,4 km).

Idéale pour les familles et personnes à mobilité réduite, accessible à vélo (pour les enfants uniquement) et en poussette, ce sentier longe la belle rivière de La Rouvre avant de traverser prairie et bois. Des bornes questions/réponses sur le thème de la nature, des petites bêtes et des poissons donnent du rythme à la balade.

Rando patrimoine : « La Carneille en histoire » (1,7 km).

Parcours intra-muros au cœur d'un village de charme. Onze pupitres rappellent les grandes étapes de son évolution, depuis les Celtes jusqu'au début du 20^e siècle : la motte féodale et son ancien château, l'histoire des écoles, l'ancienne église Saint-Pierre et son prieuré, le dynamisme artisanal des 18^e et 19^e siècle le long de la Gine, la reconstruction de son église et de la salle...

Rando naturaliste : « Parcours botanique à Bréel et Saint-Philbert-sur-Orne » (11,3 km - variante : 3,3 km).

Une trentaine de bornes sont installées tout au long du sentier. On y découvre les noms d'arbres et arbustes typiques des bocages, bois et landes de la Suisse normande et plusieurs chênes remarquables.

Rando historique : « Berjou, août 44 » (6,5 km).

Suivez le chemin emprunté par les soldats anglais, libérateurs de Berjou en août 1944, ponctué de six pupitres d'information pour revivre les événements. La rando s'achève au petit musée de la Libération de Berjou. Ce lieu de mémoire rassemble des objets locaux issus de la Seconde Guerre mondiale.

Rando gourmande : « La chapelle de Longuenoë » au Ménil-de-Briouze (8 km).

Sur la route entre Le Ménil-de-Briouze et Lonnay-le-Tesson, à proximité de la future voie verte Briouze/Bagnoles-de-l'Orne, s'élève, au cœur d'un carrefour, la chapelle de Longuenoë (20^e siècle) dont l'intérieur s'inspire de la grotte de Lourdes.

Étape gourmande possible à la boulangerie du Ménil-de-Briouze pour déguster la fameuse galette du Ménil (selon jours et horaires d'ouverture) fêtée chaque année en juillet et dont le secret est confié de boulanger en boulanger.

Un été sur les chemins de randonnée



L'Office de tourisme des Montagnes de Normandie propose des randonnées accompagnées chaque mois, de mars à octobre (toutes les semaines en juillet et août). Inscriptions et renseignements : 02 33 65 06 75 (Flers), 02 33 37 10 97 (La Ferté-Macé), 02 31 59 13 13 (la Roche d'Oëtre).

Les itinéraires de randonnée ne manquent pas sur notre territoire : entre Suisse normande et Bocage, plus de 600 km de chemins et sentiers aux paysages et difficultés très variés traversent les gorges de la Rouvre, les vallées du Noireau et de la Vère, la plus grande zone humide de l'Orne, et mènent tout au sud aux gorges de Villiers.

L'office de tourisme des Montagnes de Normandie propose chaque année un riche programme de **randonnées accompagnées gratuites** pour découvrir les chemins et sentiers du territoire.

Trois topoguides recensent plus de **63 circuits** pédestres balisés sur les secteurs de Flers, la Roche d'Oëtre et Briouze.

Entre escapades (pour certains même un peu d'escalade), balades familiales et randonnées sportives, vous découvrirez toute la richesse de notre patrimoine naturel préservé. De longs sentiers traversent une belle palette de paysages : chemins creux typiques du bocage, prairies bordées de haies, rivières et étangs, zones marécageuses comme le marais du Grand Hazé, forêts... mais aussi des reliefs escarpés. La campagne normande dans toute sa splendeur !

Certains circuits vous mèneront au sommet de cols et de monts. Ils vous offriront **les plus beaux points de vue** sur les collines, les gorges, les vallées et les méandres...

Très souvent, les circuits révèlent le patrimoine architectural de la région : manoirs, châteaux, maisons de tisserands, à colombage, de granit, moulins, usines... témoignent du passé historique et industriel (activités textiles et minières) mais aussi de l'activité agricole essentielle à la vie de ce territoire. Si vous décidez de partir à la journée à la découverte de nos paysages bucoliques, emportez votre pique-nique et prenez le temps d'une pause. Détendez-vous au milieu d'une prairie, au bord d'un vieux pont en pierre ou sur les marches d'une chapelle. Écoutez le bruit des ruisseaux, le glouglou d'une fontaine ou d'un lavoir, le chant des oiseaux et des sauterelles...

Pour vous aider dans votre choix, repérez la thématique des circuits : sportif, familial, nature, patrimoine ou coup de cœur.

Flers Agglo entretient une partie de ces chemins soit avec ses propres équipes, soit par l'intervention de l'AIFR (Accompagnement, insertion, formation pour réussir l'emploi).



D'infos :

Tous les circuits sont à télécharger gratuitement sur flerstourisme.fr/je-marche-je-respire.

Ils sont en vente en version papier (à 5 € ou 6 €) dans les bureaux d'information touristique de Flers, la Roche d'Oëtre, Briouze et La Ferté-Macé.

Randos autour du patrimoine minier



Trois circuits existent pour découvrir le patrimoine minier.

De 1901 à 1978, les mines de fer de Saint-Clair-de-Halouze, La Ferrière-aux-Étangs et Larchamp alimentaient en minerai de fer les usines sidérurgiques du Nord-Pas-de-Calais. Elles employaient plusieurs centaines de mineurs et d'ouvriers qui habitent pour la plupart dans les cités minières.

Envie de découvrir le patrimoine minier du bocage ?

Trois circuits pédestres sont proposés. Certains sites existent encore aujourd'hui et peuvent être visités par le public : minière de La Ferrière-aux-Étangs, forge de Varenne, chevalement de Saint-Clair-de-Halouze, fours de calcination de la Butte Rouge à Dompierre...

- **L'appli de geocaching « Les trésors de Flers » à Saint-Clair-de-Halouze.** Une chasse aux trésors à faire en famille. Aidez le petit mineur Dani le Rouge à retrouver son matériel tout au long de son chemin et découvrez son enfance dans les cités de la mine, son embauche aux fours de calcination,

sa première descente « au fond » comme mineur. 8 km.

- **Circuit n° 8 « Le circuit de la mine » à Saint-Clair-de-Halouze.** Au cœur de la forêt, plongez dans l'histoire de l'activité minière de la commune. À voir : le carreau de la mine avec son chevalement et son puits d'extraction, les silos de stockage, les fours de calcination de minerai de fer de la Bocagerie, deux cités minières. 9,5 km (environ 2h30).

- **Circuit n° 18 « Le circuit du fer » à Dompierre.** À voir : les fours de calcination de la Butte Rouge et ses tunnels en cours de restauration, la minière de La Ferrière-aux-Étangs, la cité du Gué-Plat. 9 km en 2h15 (ou 17 km en 4h15)

Un **quatrième circuit**, édité par le Parc naturel régional Normandie-Maine, « **Du fer sous la colline** » propose un parcours en dix étapes jalonné de pupitres informatifs.

Après vos randonnées, n'hésitez pas à vous rendre à **la Maison du fer** à Dompierre (02 33 38 03 25). Vous saurez tout sur l'histoire locale du fer !



D'infos :

Office de Tourisme des Montagnes de Normandie : 02 33 65 06 75 et sur flerstourisme.fr



Se repérer sur les chemins de rando

- **Jaune** = sentier local. Flèches d'intersections lors de croisement.
- **Blanc-rouge** = GR® de Pays
- **Jaune-rouge** = croisement entre un GR® et un sentier local
- **Orange** = équestre

➤ Brèves :

Nos jolis villages en aquarelle

Un nouveau guide touristique sur l'Orne vient de paraître chez Libra Diffusio : « À la découverte des villes et villages de l'Orne ». Illustré de jolies aquarelles, il s'adresse à tous les amoureux des terroirs et de leurs secrets. L'auteur et aquarelliste, Denys Ezquerro, emmène le touriste à la découverte des plus beaux villages de l'Orne, dont ceux du Pays du Bocage et de la Suisse normande. Chaque localité se dévoile dans ses particularités et ses attraits au cours d'une promenade accomplie pas à pas. Entre flânerie et promenade, le lecteur est invité à quitter certaines villes pour partir en balade, pour découvrir un site naturel remarquable, une curiosité, un monument ou un personnage local méconnu.

Parution en juin. En vente dans les Offices de Tourisme. **Tarif : 13,50 €**

Tour de la Suisse normande®... à pied sur les montagnes de Normandie



Cet itinéraire pédestre de 113 km, conçu par les comités départementaux de la randonnée pédestre du Calvados et de l'Orne avec les collectivités locales, vous emmène à la découverte des sites les plus emblématiques de la Suisse normande, où le relief rocheux évoque la montagne.

Au départ de Thury-Harcourt, de Clécy ou de Condé-en-Normandie, profitez de six jours de randonnée dans un territoire à la beauté sauvage, où les paysages et l'économie ont été façonnés par l'Orne, la Rouvre et le Noireau. Outre la cartographie et la description de l'itinéraire, le guide contient toutes les informations utiles, hébergements, ressources et curiosités.

Flers Agglo a participé à l'élaboration du GR® et au financement de l'édition.

Parution fin mai. En vente dans les Offices de Tourisme. **Tarif : 8 €**

Un été à vélo



Cyclotouriste, tout un art de vivre... possible aussi sur son propre territoire.

Flers Agglo est un territoire de vélo, entre les itinéraires balisés et la Vélo Francette® qui relie Ouistreham à La Rochelle en passant par le bocage.

Le territoire de Flers Agglo est riche de plus de 630 km d'itinéraires vélo balisés, repérables par une flèche jaune pour les circuits VTT ou la vignette verte pour la Vélo Francette®. Selon votre niveau, que vous souhaitiez rouler sur les petites routes ou dans des chemins creux, le choix des possibles est large sur Flers Agglo !

L'Office de tourisme des Montagnes de Normandie vend deux topoguides (5 € chaque) qui recensent tous les itinéraires :

- **Le topoguide de la base VTT Jean Dumaine** labellisée par la Fédération française de cyclotourisme : il recense 31 circuits VTT représentant 690 km, dont six circuits vert, huit bleu, sept rouge et six noir !

- **Le topoguide de l'Espace VTT Suisse normande**, labellisé par la Fédération française de cyclisme : il propose 38 circuits VTT, dont huit sur notre territoire, soit plus de 150 km de sentiers. Huit circuits VTT sont au départ d'Athis-de-l'Orne, Bréel, La Roche

d'Oëtre. Pour les plus sportifs, le tour de la Suisse normande fait 132 km.

Le guide « L'Orne à vélo », édité par le Département de l'Orne, regroupe 41 circuits de 16,7 à 70 km et deux voies vertes. Le guide est disponible en version papier dans les bureaux d'information touristique. Il est téléchargeable gratuitement sur flerstourisme.fr, ainsi que certains itinéraires vélo des deux topoguides cités plus haut.



D'infos :

<https://www.flerstourisme.fr/activites-et-loisirs/a-velo/>

La Vélo Francette® avec le Routard

Préparez vos bicyclettes! Le Routard vient de publier son tout nouveau guide dédié à la Vélo Francette®.

L'itinéraire vélo la Vélo Francette® relie Ouistreham à La Rochelle en 600 km en traversant notre beau territoire. Un bel outil de promotion pour notre région labellisée « Territoire Vélo » !

Au programme de cet itinéraire qui emprunte pour moitié des voies propres et pour moitié des routes partagées, suit les cours d'eau et traverse les plus charmants villages : **25 étapes** au cœur d'une France bucolique. Sur ce superbe parcours à vélo, le cyclotouriste

fait le plein de douceur, de verdure, profite de la fraîcheur des rivières et s'émerveille devant la splendeur des vieilles pierres. Que vous parcouriez l'intégralité de l'itinéraire ou seulement une portion, il y a toujours à découvrir !

Émotions et oxygène

Les occasions de s'émerveiller chez nous ne manquent pas. La Vélo Francette® sillonne notre territoire durant quarante kilomètres. De Saint-Pierre-du-Regard au Châtellier, les cyclotouristes découvrent les paysages, le patrimoine et le terroir de la Suisse normande et du Bocage normand en passant par la Roche d'Oëtre et Flers avant de rejoindre Domfront-en-Poiraie.

Parmi les coups de cœur de ce guide :

- **La Roche d'Oëtre** : « de quoi se laisser impressionner par une montagne effondrée il y a 150 millions d'années, et se remettre de ses émotions dans l'une des meilleures adresses bio de la région : le restaurant-café « Le Caillou ».

En plus des conseils pratiques (itinéraires cartographiés, caractéristiques et difficultés du terrain), ce guide propose des échappées vers des sites incontournables, une sélection de bonnes adresses où loger, constituer son pique-nique, se restaurer, trouver des informations, louer ou réparer un vélo.

En selle pour un périple enchanteur, à découvrir à son rythme ! Prix : **13 €**

Un été dans les parcs et les jardins

Vous cherchez l'ombre et la fraîcheur? Plusieurs parcs et jardins du territoire invitent à des pauses bucoliques...

• Jardin « Intérieur à ciel ouvert » à Athis-de-l'Orne

Ce jardin contemporain est incroyable ! Créé par Dominique et Benoît Delomez, tous deux artistes plasticiens, il est géré dans le respect de l'environnement et de la biodiversité.

Les ambiances se succèdent, poétiques, intimistes ou ludiques, où le sauvage apprivoisé et la luxuriance côtoient la radicalité sur un site entièrement remodelé, composé de talus, de bassins, de rochers. L'eau y est très présente : bassins sauvages, fontaines, cours d'eau animent ce jardin, donnant une atmosphère apaisante, invitant au rêve, à la flânerie, à la découverte d'espaces insolites. Plus de 1200 variétés de plantes sont présentes, notamment des espèces régionales et une collection de 135 taxons de fougères. Dans des tonalités de rouge et d'orange, le potager, magnifié par des miroirs, accueille fruitiers, légumes, plantes aromatiques et médicinales. Au détour d'un sentier, des œuvres contemporaines surprennent le visiteur. Pas étonnant qu'il soit classé « Jardin remarquable » ! Une galerie d'art, Libre COURs, installée dans une partie de l'atelier vous donne accès à des expositions de mai à septembre.

Tarifs : 6 €. Gratuit moins de 18 ans.

Ouvert tous les jours (sauf le lundi) de 14h à 19h.

6, chemin du Lavoir à Athis-de-l'Orne
02 33 65 70 38 - contact@delomez.net
jardin-interieuraciouvert.com

• Parc du château de Flers

Classé pour la qualité de son patrimoine paysager, le parc du château de Flers (25 hectares) offre un véritable cadre de verdure et de calme dans la ville.

C'est un endroit apprécié des Flériens qui le fréquentent dès le moindre rayon de soleil. Réserve ornithologique urbaine, on y observe des espèces comme les pinsons, les mésanges ou des plus rares comme le grosbec casse-noyaux.

De larges allées ombragées conduisent à toutes les parties du domaine : le château-musée (gratuit), les deux étangs, un parc forestier et une immense pelouse (le Grand Rond), idéale pour le farniente ou les jeux de balles. L'été, des spectacles de rue et animations y sont proposés gratuitement les dimanches.

Le grand étang (4 hectares) est entouré d'allées offrant des promenades agréables à l'ombre de vieux arbres, le long de rhododendrons et de hêtres pleureurs.

Les familles ne sont pas oubliées avec un parc de jeux pour enfants.

Visite libre et gratuite. Ouvert toute l'année.

• Parc Barré-Saint à La Ferté-Macé

C'est un écrin de verdure à proximité du centre-ville de La Ferté-Macé, ancienne propriété du Dr Barré.

Inauguré en 1901, ce parc a été transformé en jardin public avec un espace jeux pour les enfants et un kiosque entouré d'une roseraie. On peut admirer une réplique de la statue de Diane dont l'original est exposé au Louvre.

Le parc est une des étapes du circuit Marcel-Pierre avec le mémorial de la Paix installé côté rue Félix-Desaunay.


Visite libre et gratuite. Ouvert toute l'année.

• Jardin du Ridrel à La Ferté-Macé

Ce charmant jardin abrite différentes ambiances végétales. Son cheminement structuré par différents matériaux (bois, briques, graviers) vous emmène dans des scènes foisonnantes : clématites, vivaces, roses anciennes, pivoines arbustives. L'ombrage des arbres de collection (cornouillers, styrax, stewartia...) sied aux érables du Japon présents dans tout le jardin.

Sur rendez-vous. Tél. : 02 33 37 15 73 ou 06 79 47 88 64

Tarif adulte uniquement : 3 €



Les propriétaires des jardins sont des passionnés qui aiment échanger et transmettre leur savoir, comme ici au jardin du Ridrel, à La Ferté-Macé.

• Jardin Bleuenn à La Ferté-Macé

Créé en 1997 par Marie-Christine et Michel Poirier, des amateurs qui ont appris au fur et à mesure, le jardin porte le nom de Bleuenn qui signifie « petite fleur » en celte.

La composition, les couleurs, les lumières du jardin se présentent comme une toile de maître. Au détour de chaque allée apparaissent des tableaux éphémères au fil des saisons, empreints d'une poésie japonisante.

Plus de 500 variétés de plantes et d'arbustes prospèrent sur à peine 1000 m². Bleuets des champs et coquelicots côtoient des plantes royales dont des rosiers anglais. Une trentaine de clématites grimpant dans les arbres contribuent au décor de ce lieu de vie, où il fait bon s'attarder.

La sauvegarde du patrimoine végétal est une cause à laquelle les propriétaires, toujours à la recherche de nouvelles plantes rares, sont attachés.

Gratuit, sur rendez-vous (maximum 8 personnes).

Tél. : 02 33 37 05 93 ou 06 86 24 73 56.

Durée de la visite : 1 h 30.

• Jardin du manoir de la Boisnerie à Sainte-Honorine-la-Chardonne

Imaginé et créé par ses propriétaires, ces somptueux jardins sont l'écrin d'un joyau du 16^e siècle. Véritable résumé de l'art du jardin au temps de la Renaissance, ces jardins à forte identité sont les plus vastes (5500 m²) qui puissent se visiter en Suisse normande.

Des terrasses qui se succèdent, vous pourrez admirer les parterres aux 4000 buis.

Des roses anciennes, des nymphéas posés délicatement à la surface du bassin peuplé de têtards et de poissons ainsi que de nombreuses vivaces apportent leurs notes colorées.

Un chemin bordé de houx de plus de trois siècles qui longe un sous-bois vous conduira au fournil du 16^e siècle.

Les arbres fruitiers tout comme les arbres de haute futaie, refuge de nombreuses espèces d'oiseaux participent à la composition générale.

La visite du manoir est comprise dans la visite des jardins.

Tarif adulte : 6 €. Gratuit moins de 13 ans.

• **Du 1^{er} mai au 28 juin** : du vendredi au dimanche (+ jours fériés)

• **Du 1^{er} juillet au 31 août** : de 14h à 18h.

1, rue du Manoir

61430 Sainte-Honorine-la-Chardonne

Tél. : 06 15 31 10 67

<https://jardins-manoir-boisnerie.fr/>

UN ÉTÉ À SENSATIONS

Aventures dans les arbres

Cette année, le parc Orne Aventure sur le site de la Roche d'Oëtre à Saint-Philbert-sur-Orne, propose deux nouveautés : un parcours de tyroliennes et la TrampÔforest®. Osez-vous relever les défis ?

Le parc de loisirs à sensations fortes Orne Aventure, vient de se doter d'un parcours 100 % tyroliennes d'une longueur de 400 mètres. Dix parcours allant du parcours 3/5 ans gratuit au parcours extrême attendent les fous de glisse. La plus longue tyrolienne dépasse les 120 m et la plus haute atteint les 18 m de haut, offrant un point de vue unique sur la vallée de la Rouvre.

Au centre du parc, la TrampÔforest® devrait également plaire aux enfants. Libérés de leur harnais et mousquetons, les petits aventuriers se défouleront à loisir sur deux trampolines géants sécurisés de filets (un pour les 4 à 8 ans et un pour les plus de 8 ans). Cet espace de jeux sera la « cerise sur le gâteau » après leur parcours pour un moment réussi !

Nouvel espace d'accueil

Pour (re) découvrir le site majestueux de la Roche d'Oëtre, Orne Aventure propose aussi la location de tablettes équipées de l'appli « Les mystères de la Roche d'Oëtre » conçue par le Département de l'Orne. Dedans, Orilith, le plus bavard des lézards verts vous



De belles journées en famille ou entre amis vous attendent sur les nouveaux aménagements du parc Orne Aventure, à l'image de la TrampÔforest® !

sensibilise à l'histoire, la géologie, la faune et la flore de ce site naturel sensible très riche ! 5 € la location de tablettes. (lire aussi p. 24)

Enfin, le site a amélioré l'accueil de sa clientèle en rénovant son parking et en installant un nouvel espace d'accueil en bois, avec toilettes accessibles aux personnes handicapées, un espace détente avec un point d'eau, une zone de stockage du matériel et des vestiaires pour le personnel. Un abri de 40 m² (sans table) a également été implanté sur l'espace détente pour accueillir les randonneurs de passage sur ce site. Flers Agglo a participé à ces différents chantiers à hauteur de 12 600 €.

D'infos :
 **02 31 69 86 02.**
Réductions avec le Pass+ Flers Agglo

En vélo sur des rails

Le vélorail, un super moment de détente en famille ou entre amis à ne pas manquer au milieu des superbes paysages de la Suisse normande !

La balade sur les rails du dernier tronçon de l'ancienne voie ferrée Caen-Flers démarre à la gare de Pont-Erambourg et évolue sur 6,3 km dans la pittoresque vallée du Noireau jusqu'au tunnel des Gouttes. La balade en vélorail dure 1 h 45 pour 13 km aller et retour. Possibilité de pique-niquer le long de la voie ferrée où des tables sont disposées au départ.

Avant ou après votre promenade en vélorail, montez dans les anciens wagons postaux et



découvrez le monde passionnant du chemin de fer et l'environnement historique et naturel de la vallée.

Réservation obligatoire : 02 31 69 39 30

À dos de cheval, d'âne, de poney... ou de vache !

Le territoire de Flers Agglo est propice aux randos à cheval et à poney. Une dizaine de centres équestres proposent des promenades à l'heure, à la demi-journée ou à la journée :

- **Le Bagot's Ranch** à Bréel. Promenades à cheval d'une heure et randonnées au cœur de la Suisse normande, à proximité de la Roche d'Oëtre, pour profiter de cet espace naturel protégé. Tous niveaux à partir de 12 ans. **Réservation : 07 82 34 05 34 et 4pat'balad.fr**
- **4 Pat'Balad** au Bagot's Ranch à Bréel et sur le site de la Roche d'Oëtre. Balades à poney ou à dos de vache sur les sentiers balisés de la Roche d'Oëtre, de 3 à 12 ans. Les poneys sont pris en charge par les parents et adultes qui accompagnent les enfants. Une activité rigolote : les **balades à dos à vache**, encadrées et accompagnées par Annie. **Réservation : 07 82 34 05 34 et 4pat'balad.fr**
- **Le Fief des ânes** à Sante-Honorine-la-Chardonne. Randonnez au pas de l'âne sur les routes et chemins bocagers de la Suisse normande (1 h à la journée). Les ânes sont bâtés ou sellés pour porter vos jeunes enfants et vos bagages. Le Fief des ânes propose aussi des balades en carriole. **Réservation : 06 13 82 37 21**
- **Les écuries de Beauvallon** à Saint-Clair-de-Halouze. Ce centre équestre et poney club à ambiance familiale propose balades et randonnées en selle ou bien en attelage au cœur de la forêt de Halouze. **Réservation : 06 89 90 12 34 et ecuriesdebeauvallon.ffe.com**
- **Centre équestre de la Lys** à Notre-Dame-du-Rocher. Balades de 1 à 3 h, randonnées et stages au milieu d'une nature préservée et protégée. Labellisé Centre de Tourisme Équestre et Cheval Étape. **Réservation : 06 60 12 02 76 et cedelalys.fr**
- **Les Écuries de Landisacq**. Balade d'1 à 2 h accompagnée et stages. **Réservation : 02 33 65 30 87**
- **Club hippique de Flers** : Balade d'1 à 2 h accompagnée dans le parc du château de Flers. **Réservation : 02 33 65 10 25**
- **Centre équestre la Pèleras** à La Ferté-Macé : balades et randonnées à cheval et poney, de 1 h à la journée, à partir de 4 ans. **Réservation : 02 33 38 29 83**

Un été à pique-niquer

Parce qu'il est si agréable de déjeuner l'été dans la nature ! Voici les meilleurs endroits pour pique-niquer dans un cadre magnifique tout en profitant de loisirs sur place.

• À la Roche d'Oëtre à Saint-Philbert-sur-Orne

Une aire de pique-nique ombragée avec une dizaine de tables est située à proximité du belvédère, du Café Le Caillou (vente à emporter), de jeux pour enfants. Les plus aventureux s'installeront sur les rochers pour admirer le panorama sur la vallée ou descendront dans les gorges de la Rouvre pour mettre les pieds dans la rivière.

• Au bord de La Rouvre à la Maison du Paysan à Bréel

Parfait pour une pause au calme en famille ! Sur place, au bord de la rivière : six tables, un café nature (selon horaires d'ouverture), un Point info biodiversité, jeux en bois, promenade. À 500 m, au parking de la Maison de la Rivière, sept tables au bord d'un champ complètent l'offre.

• Au Chant des cailloux à Taillebois

Ce champ parsemé de boules de granit au bord de la Rouvre est simplement idyllique ! En mangeant, vous profiterez du chant des cailloux dans l'eau et des oiseaux. Il y a deux tables de pique-nique et des dizaines de roches peuvent servir de sièges. Dans votre sac à dos, n'hésitez pas à y ajouter un jeu de molky, un bon livre et une couverture !

> **Accès :** à 200 mètres de la D15 entre Taillebois et Notre-Dame-du-Rocher. Parking et départ de la randonnée.

• Autour de l'étang de la Queue d'Aronde et dans le bois Meunier-Velay à Athis-de-l'Orne

Une dizaine de tables, installées autour du plan d'eau, offrent une vue sur l'étang, le bois et le temple protestant. Il y a des jeux pour enfants sur place.

En face, le bois Charles-Meunier-Velay avec son toboggan et ses balançoires est parfait pour les pique-niques en famille. Cinq tables sont installées à l'ombre des arbres. Le parcours santé est très apprécié de tous et la petite balade digestive sous les grands hêtres est agrémentée d'œuvres contemporaines du parcours ARTerritoire. À voir ! Départ d'un parcours pédestre et VTT sur place.



Le Chant des cailloux au bord de la Rouvre à Taillebois.

© David Commerchal

• Au cœur du village de charme de La Carneille

Pique-niquez sous la halle au beurre (quatre tables couvertes), dans le parc (deux tables) près de la rivière La Gine ou le long du chemin de Trompe Souris dans le vallon de La Gine. Ce village charmant se parcourt à pied (circuit La Carneille en Histoire ou la balade Carneillaise) ou en vélo (sur la Vélofrancette). Une épicerie sur place avec dépôt de pain pourra vous dépanner.

• Dans le parc du château de Flers

Le temps s'arrête au cœur de ce parc de 25 hectares en plein cœur de la ville de Flers. Deux tables de pique-nique (côté centre équestre) permettent de profiter de la vue sur l'étang et le château. Les plus rêveurs se posent sur un banc ou sur les pelouses qui longent les allées.

• En haut du « phare du bocage » au mont de Cerisy

Le cadre bucolique de l'aire de pique-nique autour du château est très apprécié. Sur place les activités ne manquent pas : jeux pour enfants, parcours sportif, tennis, mini-golf, terrain de pétanque, sentier nature, parcours d'orientation, circuits pédestres et VTT. Une petite glace au snack récompensera les plus sportifs. Surtout ne manquez pas la vue à 360° sur le bocage ornais en haut de la tour du château !

• Autour du lac de La Ferté-Macé

À Ferté-Plage, deux aires de pique-nique sont à disposition : une ombragée avec deux tables et une sur une partie plus ensoleillée avec quatre tables de pique-nique et deux barbecues à disposition ! Sur place de multiples activités sont possibles : baignade l'été, pêche, rosailles, paddle, pédalos, canoë, karts à pédales, mini-golf, randonnée pédestre, bar.

• En forêt à La Lande-Forêt au Grais

Comme un air de Canada pour pique-niquer à l'ombre en toute tranquillité ! Au cœur de la forêt départementale du Grais, l'étang de La Lande-Forêt cache une grande diversité. On y trouve une tourbière et un bois marécageux où s'enchevêtrent les saules dans une atmosphère un peu magique.

Trois tables et une cabane vous attendent au bord de l'étang. À la belle saison, des libellules occupent le site et les Droseras (plantes carnivores) fleurissent sur la tourbière.

Le site fait le bonheur des pêcheurs (possibilité de pêcher à la journée : tickets en vente au bureau d'information touristique de La Ferté-Macé). Les amateurs de randonnée peuvent faire le tour de l'étang ou entamer un circuit plus long en direction de Beauvain ou du Grais (circuit « La Lande Forêt » (12 km).



D'infos :

flerstourisme.fr/les-meilleurs-lieux-pour-pique-niquer/

UN ÉTÉ DE DÉCOUVERTES

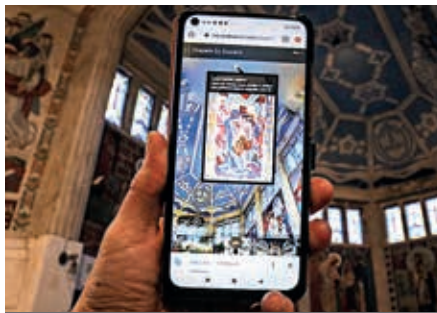
Deux nouveautés enrichissent le panel d'activités extérieures sur le territoire: une visite virtuelle de la chapelle du Souvenir de Flers et une chasse aux trésors 100 % nature à Bréel.

La chapelle du Souvenir en réalité augmentée

Édifiée en 1926 pour conserver le souvenir des victimes de la Première Guerre mondiale, la chapelle du Souvenir à Flers est remarquable par sa décoration intérieure et pour son unité de style Art déco. Elle a été classée au titre des monuments historiques en 2006.

Cette chapelle étant dans une enceinte privée, elle n'est que très peu accessible au public. C'est pourquoi l'Office de tourisme des Montagnes de Normandie et l'association de sauvegarde de la chapelle du Souvenir ont souhaité mettre en valeur cet édifice exceptionnel dans une version numérique en réalisant **une captation en réalité augmentée**.

L'expérience est unique: la chapelle a été scannée dans tous ses détails grâce à un outil de captation numérique de réalité augmentée. Les **différents points d'intérêts** positionnés dans le décor renvoient vers des liens pour en



L'immersion virtuelle est totale pour le visiteur !

apprendre plus sur la chapelle, découvrir **des anecdotes** et des techniques. La captation numérique a été intégrée à la version en ligne du Randojeu ville de Flers.

D'infos:
+ à télécharger sur flerstourisme.fr et bientôt sur le futur site de la chapelle du Souvenir.

Chasse aux trésors grandeur nature

Le CPIE (centre permanent d'initiatives pour l'environnement) des Collines normandes vient de créer, avec le soutien de Flers Agglo, une chasse aux trésors à travers Bréel.

À Bréel, le CPIE (centre permanent d'initiatives pour l'environnement) des Collines normandes et Flers Agglo proposent une chasse aux trésors pour les petits et les grands.

L'intrigue: deux enfants, en vacances dans une maison de famille, découvrent dans le grenier un article de journal datant de 1889 vantant les bienfaits miraculeux d'un mystérieux bonbon, appelé « Pilule suisse ». Celui-ci permet la guérison de « *cruels maux d'estomac* » et une « *guérison complète* ». Les deux enfants (que vous serez dans le jeu) décident de collecter les ingrédients pour reconstituer ce fameux bonbon...

Comment joue-t-on ?

Après avoir téléchargé le parcours sur leur



Le jeu est adapté aux enfants comme aux plus grands.

portable, les joueurs recherchent les ingrédients matérialisés par six plaques... grâce à la boussole et les photos indices. Ils rentrent ensuite le mot code qui correspond à un ingrédient. Le jeu terminé, les joueurs découvrent dans la Maison du paysage un espace dédié aux éléments de l'application.

D'infos:
+ 3 km pour une durée d'environ 1 h 30, au départ du parking de la Maison de la Rivière à Ségrie-Fontaine. Application à télécharger de préférence avant de venir à Bréel sur flerstourisme.fr ou sur Google Play.
Contact: CPIE des Collines normandes: 02 33 62 34 65 - contact@cpie01.fr

Six autres applis :

- **Flers Virtuel « du XIX^e siècle à aujourd'hui »:** Une immersion dans le passé grâce à la réalité augmentée.
- **Flers Virtuel « le château »:** Découvrez de nouveaux espaces et partez sur les traces des hommes et des femmes qui ont fait le domaine !
- **Randojeu ville de Flers:** Découvrez Flers, ses hommes illustres, ses histoires insolites, les activités d'hier et d'aujourd'hui tout en partageant un moment de détente entre amis ou en famille.



Avec Randojeu, le public peut découvrir les trésors de Flers et La Ferté-Macé.

- **Randojeu ville de La Ferté-Macé:** Le parcours emmène le rando-joueur dans des lieux majeurs ou insolites où il doit résoudre des énigmes.
- **Les trésors de Flers:** L'appli de géocaching pour découvrir le patrimoine minier à Saint-Clair-de-Halouze. Aidez Dani le Rouge à retrouver son matériel tout au long du chemin. La recherche des trésors (10 au total), toujours cachés auprès d'un élément du patrimoine naturel ou culturel à découvrir, transforme la balade en belle aventure !
- **Mystères à la Roche d'Oëtre:** Orlich, le plus bavard des lézards verts de la Roche d'Oëtre, vous guide ! Avec ce lézard qui se faufile partout, vous découvrirez les légendes et les récits remontant à un temps où les hommes vivaient grâce à la forêt et où ils se mêlaient à ses mystères. Quant aux rochers de la Rouvre, qui paraissent muets, Orlich saura en tirer des histoires anciennes et étonnantes ! Pour tout savoir sur l'histoire, la géologie, la faune et la flore de La Roche d'Oëtre.

D'infos:
+ Applications à télécharger sur flerstourisme.fr, App Store et Google Play.

ENSEIGNEMENT SUPÉRIEUR Le Campus Connecté de Flers ouvre



Le Campus Connecté de Flers accueillera ses premiers étudiants à la rentrée de septembre 2021.

Le Campus Connecté de Flers ouvre ses portes à la rentrée de septembre, sur le site Normand'Innov. Il offre la possibilité aux étudiants comme aux personnes en reconversion professionnelle de suivre une formation supérieure à distance.

Le Campus Connecté de Flers accueillera ses premiers étudiants à la rentrée de septembre 2021 sur le site de Normand'Innov à Caligny. Cette solution innovante permet à toutes les personnes de suivre des études supérieures à distance. Les néo-bacheliers, les personnes souhaitant reprendre des études supérieures ou les salariés en reconversion professionnelle sont concernés.

Le Campus Connecté est plus qu'un lieu de

travail mis à disposition des étudiants. Sur place, ils vont bénéficier d'un véritablement accompagnement sur mesure grâce à la présence quotidienne d'un tuteur, un soutien solide dans la réussite de leur cursus et une aide précieuse pour être guidé dans les démarches administratives ou l'organisation du travail.

Un service gratuit et de qualité

Pour offrir les meilleures conditions possibles aux étudiants du Campus Connecté, un équipement de qualité et un espace agréable et convivial est à leur disposition avec des outils informatiques dernière génération. L'objectif étant que l'étudiant se sente bien sur son lieu de formation.

Ce service d'accompagnement, mis en place par Flers Agglo, est gratuit pour les étudiants.

Le Campus Connecté de Flers est financé par l'État, la Région Normandie et Flers Agglo.

Comment s'inscrire

Toutes les personnes souhaitant poursuivre des études supérieures, à conditions qu'elles soient dispensées à distance, sont susceptibles d'être admises au sein de la promotion 2021/2022 du Campus Connecté. Pour toute information et tout renseignement sur les modalités d'inscription, les personnes intéressées peuvent directement s'adresser au tuteur,

Sébastien Seguin, chargé de Mission, suivi des parcours de formation Campus Connecté au sein de Flers Agglo.



D'infos:

Contact au 07 86 11 20 31,
par mail à l'adresse campusconnecte@flers-agglo.fr
ou via Messenger.
Page Facebook:
[@campusconnecteflers.](https://www.facebook.com/campusconnecteflers)

3 questions sur le Campus Connecté

Quels sont les bénéfices du Campus Connecté pour les étudiants ?

Un Campus Connecté est la possibilité pour des personnes d'accéder à des études supérieures diplômantes à distance et ainsi rester sur le territoire, de vaincre de nombreux freins notamment de mobilité, financiers ou de santé. De plus, côtoyer d'autres étudiants dans une même démarche, la formation à distance, permet de fédérer un groupe et créer du lien et ainsi de mieux vivre son parcours dans l'enseignement supérieur.

Quelles formations peut-on suivre au Campus Connecté ?

Grâce au Campus Connecté, chacun peut suivre une formation rattachée à un établissement situé n'importe où sur le territoire français et ce, dans tous les domaines que ce soit un BTS, un BUT, une Licence, un Master, des certifications diplômantes, etc. Pour ceux qui ont quitté le système scolaire avant l'obtention du Bac, le Campus Connecté peut également les accompagner dans un DAEU (Diplôme d'accès aux études universitaires). À noter qu'un diplôme préparé dans un Campus Connecté a exactement la même valeur qu'un diplôme obtenu dans n'importe quelle université ou établissement.

Dans quelles conditions sont accueillis les étudiants ?

Les étudiants disposent d'une salle de cours d'environ 80 m² située au cœur de Normand'Innov. Un espace personnel leur est dédié avec un ordinateur doté d'une webcam et d'un casque notamment. Le lieu est équipé du matériel nécessaire pour participer à une visioconférence dans les meilleures conditions. Le site compte également un amphithéâtre pour organiser d'éventuelles interventions collectives. À cela s'ajoute un espace de convivialité et de détente. Côté restauration, chacun peut manger au sein du RIE, le restaurant interentreprises de Normand'Innov, au tarif étudiant.

LA FERTÉ-MACÉ La friche est réhabilitée pour accueillir La Ferté Couture



La Ferté Couture envisage de s'installer à l'automne 2021.

La friche commerciale qui accueillait le magasin Bricomarché, avenue du Président-Coty, à La Ferté-Macé, est en chantier. Le bâtiment devrait être terminé à la fin de l'année 2021 pour pouvoir accueillir La Ferté Couture, entreprise du secteur du prêt-à-porter de luxe.

Les engins s'activent, avenue du Président-Coty, à La Ferté-Macé, sur le site de l'ancien Bricomarché. Le bâtiment est en cours de réhabilitation pour pouvoir accueillir La Ferté Couture, l'entreprise fertoise de prêt-à-porter de luxe, actuellement installée boulevard Gérard-de Contades. Les travaux devraient être terminés à la fin de l'année 2021, selon le calendrier prévisionnel.

Plus d'activités depuis 2008

Cet ensemble de 3 300 m² sur deux niveaux, situé dans une zone résidentielle, a été construit en 1971 sur un terrain de 14 000 m². Une extension a été créée en 1999. Il a accueilli successivement les enseignes Prisunic, E.Leclerc et Bricomarché. Il n'y avait plus d'activité depuis 2008.

Flers Agglo a acquis le site en 2019 pour le réhabiliter en vue d'accueillir l'entreprise de prêt-à-porter fertoise. La collectivité, en tant que maître d'ouvrage, assure le gros œuvre. La Ferté Couture se chargera de l'aménagement intérieur pour pouvoir installer son activité dans un espace de plus de 2 650 m².

Une opération à près de 1,6 million d'euros

Cette opération de réhabilitation est estimée à près de 1,6 million d'euros hors taxes. Flers Agglo a su mobiliser environ 800 000 € de subventions dont 698 000 € de l'État *via* la

Dotation d'équipement des territoires ruraux (DETR). Le reste à la charge de Flers Agglo sera couvert par la location du bâtiment à l'entreprise.

La Ferté Couture compte actuellement près de 90 employés. Son installation avenue du Président-Coty est envisagée à l'automne 2021. Ces nouveaux locaux seront plus adaptés à son activité. Il s'agit aussi pour La Ferté Couture de renforcer sa compétitivité, de développer la qualité de vie au travail, et de développer son pôle de formation. L'entreprise est dans une dynamique de recrutement et forme continuellement ses futurs collaborateurs à ses métiers.

La Ferté Couture fait partie, depuis 2013, des Ateliers Grandis, qui comptent 12 sites répartis dans le grand ouest de la France dont six en Normandie.

SAINT-GEORGES-DES-GROSEILLERS Toutes les parcelles bientôt occupées aux Essards

La zone d'activités des Essards, située à proximité du rond-point de la Poterie, à Saint-Georges-des-Groseillers, est presque entièrement commercialisée. Deux nouvelles entreprises s'y installent prochainement.

Créée en 2009, la zone d'activités des Essards, à Saint-Georges-des-Groseillers, a mis un peu plus de 10 ans à se remplir. Ces dernières années, la zone a connu un regain d'intérêt de la part des porteurs de projets, peut-être en lien avec la création de la rocade nord-ouest. Actuellement, les dernières parcelles semblent avoir trouvé preneur.

Sept entreprises déjà installées

La zone des Essards, d'une surface de près de 5 hectares, compte sept entreprises. La première à s'y être installée était le cabinet d'experts-comptables Fiducial. Aujourd'hui, elle compte également le garage BFO Automobiles, la menuiserie Vaugeois, France Pare-Brise, le magasin de producteurs La Halte Paysanne, Miclon Informatique et le cabinet d'expertise-comptable TGS France (ex-Soregor).



© Demir Étanchéité

Voici à quoi va ressembler l'entreprise Demir Étanchéité dont le bâtiment est en cours de construction dans la zone d'activités des Essards, à Saint-Georges-des-Groseillers.

Deux autres enseignes arriveront en 2021/2022 sur la zone : l'entreprise de couverture Demir Étanchéité et le cabinet d'assurances MMA Assurexcel.

Les travaux ont commencé

Demir Étanchéité quitte Landisacq pour se rapprocher de Flers. La vingtaine de salariés bénéficiera de plus de confort dans le nouveau bâtiment en cours de construction sur une parcelle de 5 600 m². L'entreprise espère intégrer ses nouveaux locaux fin septembre ou

début octobre. Des embauches sont à l'étude.

Sur une parcelle voisine de 5 000 m², le cabinet d'assurances MMA Assurexcel prévoit de construire un bâtiment de 850 m². L'enseigne quittera la place Paulette-Duhalde, en centre-ville de Flers. L'installation de la vingtaine de salariés est prévue à l'été 2022.

Trois autres projets sont en cours de montage sur les dernières parcelles. Ils viendront compléter l'activité du site.

MESSEI Encore quatre parcelles disponibles

Quatre parcelles, de 2 000 à 3 600 m², sont encore disponibles, zone du Moulin, à Messei.

Dans la zone d'activités artisanales du Moulin, à Messei, quatre parcelles sont encore à pourvoir. Les terrains vont de 2 000 m² à 3 600 m² et peuvent accueillir des entreprises du secteur industriel, commercial, artisanal ou de services. Deux projets sont déjà en cours.

Cette zone d'une superficie d'un peu plus de 3 hectares est idéalement située en bordure de la départementale 18 qui relie Flers à La Ferté-Macé.

Plusieurs entreprises s'y sont déjà installées : l'entreprise Ollivier spécialisée en travaux de couverture-bardage-étanchéité, l'entreprise Trochu Yann spécialisée en travaux de plomberie sanitaire chauffage, le garage CD



La zone du Moulin, à Messei, dispose de parcelles disponibles pour accueillir des entreprises.

DESIGN, l'entreprise LG Alu spécialisée dans les menuiseries en PVC et aluminium, le magasin de vente d'arcs et arbalètes Or N'archerie et une station de lavage.



D'infos:

Pour tout renseignement sur ces parcelles, il faut contacter la Direction attractivité du territoire de Flers Agglo, 35, rue Saint-Sauveur à Flers, au 02 33 98 19 61.



Le musée du château de Flers propose une exposition sur le thème de l'eau avec notamment des œuvres de l'artiste Violaine Vieillefond.

DE BERJOU À LA FERTÉ-MACÉ Les musées vous attendent

Après de longs mois de fermeture, les musées du territoire sont heureux de pouvoir accueillir à nouveau le public. Ils vous proposent d'explorer différents pans de notre histoire locale.

Le musée du château de Flers

L'histoire du château et de son domaine se découvre dans les pièces de vie où se côtoient peintures, objets et mobilier. Pour une visite ludique, téléchargez l'application « Flers virtuel le château » (prêt de tablettes à l'accueil). Tous les ans, l'équipe du musée propose une exposition temporaire pour mettre en lumière les œuvres de la collection Beaux-arts du musée (cette année sur le thème de l'eau). Labellisé « Musée joyeux », le musée propose de nombreuses animations pour enfants. Programme sur flerstourisme.fr. En 2020, le musée s'est enrichi de la Micro-Folie : un musée numérique permettant de découvrir les plus grands chefs-d'œuvre des musées nationaux et du territoire.

• **Pratique** : Gratuit - Ouvert du mardi au dimanche de 14 h à 18 h - Tél. : 02 33 64 66 49

Maison du fer à Dompierre

Il n'y a pas si longtemps, notre territoire était exploité pour sa richesse en gisement ferrière, notamment à Dompierre, La Ferrière-aux-Étangs et Saint-Clair-de-Halouze. Certains sites, toujours visibles aujourd'hui, employaient des centaines de mineurs.

Illustré de photos, d'outils de mineurs et d'un film documentaire, le musée explique cette histoire de l'économie locale, les différentes étapes de transformation du minerai local du Moyen Âge jusqu'en 1978, ainsi que la vie des mineurs « au fond » et « au jour ».

Pour jouer autour du thème : une chasse aux trésors dans la forêt de Saint-Clair-de-Halouze avec l'application « Les Trésors de Flers » (lire p. 24).

• **Pratique** : Gratuit - Ouvert les mercredis et vendredis de 10 h à 12 h et de 14 h 30 à 18 h, le dimanche de 14 h 30 à 18 h - Tél. : 02 33 38 03 25 - lesavoiretlefer.fr

Le musée de la Libération de Berjou

Le musée retrace les combats des 15, 16 et 17 août 1944 autour du Noireau, avant-

dernière bataille sanglante avant la fermeture de la poche de Falaise.

Créé par un passionné d'histoire, ce lieu de mémoire rassemble, dans une maison elle-même touchée par les combats d'août 1944, des objets retrouvés sur le champ de bataille ou conservés pendant plusieurs décennies par les habitants des environs. L'événement est raconté par des histoires, anecdotes et photographies recueillies auprès des derniers témoins de la commune.

• **Pratique** : Gratuit - Ouvert le dimanche de 14 h à 18 h - Tél. : 06 71 82 24 96 - musee-berjou.fr

Le musée du jouet ancien à La Ferté-Macé

Une belle collection de jeux et de jouets des 19^e et 20^e siècles. Jeux de salon et éducatifs, jouets musicaux, techniques, électriques et optiques raviront petits et grands !

• **Pratique** : 1,50 € à 3 €; gratuit pour les moins de 6 ans - Ouvert les mercredis et samedis de 14 h à 17 h. Tél. : 02 33 37 10 97

D'infos :
+ flerstourisme.fr

CPIE DES COLLINES NORMANDES Des sorties nature pour toute la famille

La nature est un bien précieux que tout le monde doit protéger. Pour sensibiliser petits et grands à la richesse de notre faune et flore locales, le CPIE (Centre permanent d'initiatives pour l'environnement) des Collines normandes propose tout au long de l'année des sorties nature.

Une trentaine de sorties accompagnées de spécialistes (dont vingt spécialement conçues pour les familles) sont programmées par le CPIE (Centre permanent d'initiatives pour l'environnement) des Collines normandes de juin à fin août sur notre territoire.

Lors de ses sorties nature, organisées principalement dans les espaces naturels sensibles de la Roche d'Oëtre, les gorges de la Rouvre et le marais du Grand Hazé, les animateurs passionnés du CPIE vous raconteront plein d'anecdotes sur les petites bêtes dans l'eau, les plantes carnivores, les stratagèmes de reproduction des plantes et des animaux, et bien d'autres choses encore...



Entre ateliers ludiques, randonnées accompagnées et balades contées... le panel d'activités avec le CPIE est varié.

Du marais du Grand Hazé à La Roche d'Oëtre

Ils vous emmèneront au cœur de la plus grande zone marécageuse de l'Orne, au marais du Grand Hazé, où grouille une vie incroyable; au sommet de la plus haute montagne de Normandie, à la Roche d'Oëtre avec ses espèces méditerranéennes et ses animaux fabuleux, ou encore dans la vallée du Noireau, classée Natura 2000, terre de contrastes composée de landes sèches et forêts humides.

Vous apprendrez à observer la rare moule perlière (une moule d'eau douce en voie de disparition), à pêcher la truite, à chasser les papillons (pour les relâcher ensuite!), à tresser l'herbe et à concevoir votre propre herbier.

D'infos:
 + tarif: 2,50 € / personne.
 Réservation obligatoire
 02 33 62 34 6
 contact@cpie61.fr - www.cpie61.fr

L'esTRAdé L'art contemporain en milieu rural

L'association VAertigo ouvre un nouvel espace d'art actuel, l'esTRAdé, à Athis-de-l'Orne, commune déléguée d'Athis-Val-de-Rouvre, pour accueillir des résidences, des expositions ainsi que des rencontres.

Ce nouveau centre de création vient en complément de la galerie « Libre COURs » située au jardin « Intérieur à ciel ouvert », et des installations des artistes présentées dans le parcours d'art actuel « ARTerritoire » au bois Charles-Meunier-Velay à Athis-de-l'Orne.

Exposition photos

L'esTRAdé ouvrira officiellement ses portes **samedi 3 juillet** avec une exposition de deux photographes, dont les œuvres seront issues de leur résidence pendant trois semaines sur notre territoire.

- Alexandra Fleurentin (Étretat): « **Mon approche photographique est traversée par la question du territoire et des multiples façons d'habiter celui-ci** ».

- Marc-Antoine Garnier (Rouen): « **Un art de la nuance presque oriental, une multiplication des points de vue dont la sensibilité n'a d'égal que la maîtrise. Son art évoque plus qu'il n'invoque et en cela laisse toute sa place au spectateur, invité au subtil.** »

Flers Agglo a voté une aide exceptionnelle de 2 000 € afin d'accompagner l'une des résidences prévues pour 2021, au titre du volet médiation culturelle du projet à déployer sur plusieurs communes du territoire.

Cette année, la 11^e édition d'ARTerritoire se déroulera sur trois lieux, pour un véritable parcours entre nature et art pouvant se découvrir à pied ou en vélo.

D'infos:
 + Du 3 juillet au 19 septembre de 14h à 18h. Entrée gratuite.
 Tél.: 02 33 65 70 38
 vaertigo.com

Grand plongeon à Capfl'O!



C'est reparti pour une vague de loisirs dans l'eau! Après huit mois de fermeture, nager, jouer et plonger seront à nouveau possible début juillet (sous réserve des conditions sanitaires).

Que ce soit pour le plaisir, la détente ou le sport, toute l'équipe du centre aquatique Capfl'O à Flers et son nouveau spa vous attendent!

D'infos:
 + Contact: 02 33 98 49 49
 capflo@flers-agglo.fr

TERRA NOVA Un spectacle sur le lien entre habitants et néo-ruraux

Pourquoi les néo-ruraux arrivent-ils sur le territoire? Pourquoi d'anciens partis en ville reviennent? La compagnie Frappe-tête théâtre va apporter sa vision de la ruralité et ses préjugés à l'occasion de sa nouvelle création: « Terra Nova », à découvrir cet été.

Après une phase de recueil de témoignages auprès de villageois historiques et nouveaux arrivants sur Flers Agglo, la compagnie Frappe-tête théâtre a voulu comprendre le lien entre habitants et néo-ruraux sur un même territoire. Du réel est née une fiction.

Frappe-Tête théâtre a ensuite proposé à vingt amateur(e)s du territoire, mais aussi citadins de Caen et d'Alençon, de créer collectivement son nouveau spectacle: « Terra nova ». Les répétitions ont eu lieu au printemps à la Roche d'Oëtre. Le résultat? **Une balade théâtralisée** de portraits entre absurde et sensibilité, rires et sérieux.



Flers Agglo a accompagné, accueilli la compagnie en résidence d'écriture et soutenu cette création artistique (3 000 €).

Deux dates dans le parc du château

Le spectacle sera joué les dimanches 4 et 11 juillet dans le parc du château de Flers, dans le cadre des « Rendez-vous de l'été ».

Cette création s'inscrit dans le cadre de l'appel à projet de la DRAC Normandie « Territoires ruraux, territoires de culture », réalisé en partenariat avec Flers Agglo et le Coliving El

Capitan aux Tourailles. L'une des membres de la compagnie, Pauline Madeline, est originaire de Sainte-Honorine-la-Guillaume.

+ D'infos:
flers-agglo.fr.
Spectacles: Office de Tourisme des Montagnes de Normandie:
BIT de Flers: 02 33 65 06 75 /
BIT de la Roche d'Oëtre:
02 31 59 13 13.

ARCHÉOLOGIE Retour sur les fouilles à Flers

Une conférence sur les découvertes liées aux fouilles menées en 2014 dans le chœur de l'ancienne église Saint-Germain de Flers est prévue, samedi 19 juin.

Dans le cadre des travaux de réaménagement du centre-ville de Flers, en 2014, des fouilles avaient été menées place Saint-Germain, où se situait l'ancienne église. Les archéologues avaient étudié le cimetière et découvert deux cercueils en plomb, sans doute ceux des derniers comtes de Flers.

La Direction de la culture de la Ville de Flers propose, dans le cadre des Journées nationales de l'archéologie, une conférence avec Hélène Dupont, archéologue à l'Inrap (l'institut national de recherches archéologiques préventives) et responsable de l'opération menée à Flers, en 2014, et Raphaëlle Lefebvre, archéo-anthropologue à l'Inrap, chargée de l'étude du cimetière de Flers. Elle se déroulera samedi 19 juin, à 15 heures, au centre Madeleine-Louaintier.

L'étude qui a été menée a permis d'en savoir plus sur les rites funéraires des élites à l'époque moderne. Un cœur en plomb, un cardiopathe, avait également été découvert sur un des cercueils. Il a été fouillé à l'automne 2020...

+ D'infos:
À 15h, samedi 19 juin, au centre Madeleine-Louaintier à Flers. Gratuit. Plus d'infos auprès du musée du château de Flers au 02 33 64 66 49
ou par mail: museeduchateau@flers-agglo.fr

CULTURE Un pass pour les jeunes

Le pass Culture permet aux jeunes de 18 ans de profiter de 300 € sur l'offre culturelle.

Flers Agglo vient d'adhérer au pass Culture. Ce dispositif national mis en place par le ministère de la Culture est destiné aux jeunes de 18 ans. Il vise à développer leur goût pour la culture et diversifier leurs expériences artistiques.

Un crédit de 300€ leur est attribué sur demande en créant un compte sur l'application mobile gratuite et géolocalisée. Le pass Culture est utilisable partout en France pendant deux ans.

Avec son compte, le jeune accède à toute l'offre référencée auprès du pass Culture: livres, concerts, théâtres, musées, cours de musique, abonnements numériques... Il découvre et réserve selon ses envies les propositions culturelles de proximité et offres numériques, sans avancer d'argent.

Flers Agglo et la Ville de Flers proposent aux jeunes une visite guidée du musée du château de Flers, des entrées aux spectacles et concerts programmés par Flers Agglo, un abonnement au réseau des médiathèques de Flers Agglo, des cours au conservatoire de musique de Flers Agglo.

Le coût de ce dispositif pour les collectivités et structures qui participent est nul: l'État leur rembourse intégralement la valeur des prestations délivrées.

+ D'infos:
pass.culture.fr.
Renseignements: Direction Culture de la Ville de Flers et de Flers Agglo : 02 33 98 42 22

➤ Agenda Juin / Juillet / Août 2021

En raison du contexte sanitaire, le programme est susceptible d'évoluer. Des manifestations peuvent être annulées ou reportées. Pensez à vérifier auprès des Offices de Tourisme de Briouze, Flers, La Ferté-Macé et la Roche d'Oëtre.

➤ Vos idées de sortie cet été


LES RENDEZ-VOUS DE L'ÉTÉ

Mardi rando, jeudi sport, vendredi concert sur la place Saint-Germain, et spectacles le dimanche au parc du château en juillet et août. Toutes les animations sont gratuites. Profitez-en!



VISITES GUIDÉES DE FLERS

Hugues Ménès, guide conférencier, vous révèle les faces secrètes de Flers. Ses anciens commerces, son patrimoine bâti, ses hommes illustres... Le 3^e samedi du mois. Gratuit, sur inscription auprès de l'Office de Tourisme de Flers.



VISITES GUIDÉES DU PATRIMOINE DE LA FERTÉ-MACÉ

Plongez au cœur de l'histoire de La Ferté-Macé! Découvrez la ville, son église romane du XI^e siècle, le Trésorama et les salles exceptionnelles de la mairie comme la superbe bibliothèque de Contades de style vénitien. Tous les jeudis jusqu'en août. Gratuit. Sur inscription auprès de l'Office de tourisme de La Ferté-Macé.



EXPOSITIONS

Il est temps de se laisser inspirer par les expositions proposées sur le territoire : 2Angles, ESTRAde, espace galerie de la Roche d'Oëtre, médiathèques de Flers Agglo. Celle de Marie-Noëlle Deverre à Briouze est à voir jusqu'au 23 juin.



CONCERTS

Le conservatoire de musique de Flers Agglo vous invite avec le quatuor Anouman et le groupe Accord nomades à un voyage entre les œuvres classiques de Bach, Glazounov et Asturiáz et le jazz manouche de Django Reinhardt. À savourer les 25 et 27 juin à Flers. Gratuit.



© Quatuor Anouman

RANDONNÉES

Les bureaux d'information touristique de Flers, La Ferté-Macé et la Roche d'Oëtre proposent une fois par mois une randonnée accompagnée pour découvrir le territoire, avec le Savoir & le Fer et le CPIE des Collines normandes. Pour les passionnés d'histoire(s), nos greeters proposent des balades passionnantes sur nos villages!

Office de Tourisme de Flers Agglo

Toute l'équipe se tient à votre disposition pour vous renseigner sur l'offre des sorties et d'activités possibles sur le territoire. N'hésitez pas à la contacter!

Bureau d'information touristique de Flers

4, place du Dr-Vayssières - Contact au 02 33 65 06 75 ou accueil@flerstourisme.fr

Bureau d'information touristique de La Ferté-Macé

11, rue de la Victoire - Contact au 02 33 37 10 97 ou otsi.la-ferte-mace@flers-agglo.fr

Bureau d'information touristique de La Roche d'Oëtre

Site de La Roche d'Oëtre
Contact au 02 31 59 13 13 ou roche-doetre@flers-agglo.fr

Point d'information touristique de Briouze

Espace culturel du Houleme - Place du Général de Gaulle
Contact au 02 33 62 81 50 ou mediatheque.briouze@flers-agglo.fr

L'agenda complet est à retrouver sur flerstourisme.fr

Les rendez-vous de l'été

Flers

Du 9 juillet
au 22 août 2021

concerts - spectacles - randonnées



Un événement

flers
Ville & Agglo